



2021

RAPPORT D'ACTIVITÉS



Beloil
Antoing
Bernissart
Brunehaut
Péruwelz
Rumes
Tournai

LIÉS
par nature!



PARC NATUREL
DES PLAINES DE L'ESCAUT

Parc naturel
PLAINES
DE L'ESCAUT

PRÉFACE

On ne change pas une formule qui plaît !

Le Rapport d'activités 2021 du Parc naturel des Plaines de l'Escaut se présente sous la même formule que précédemment.

Une 1ère partie valorise, mission par mission, projet par projet, les actions significatives réalisées en 2021. Celles-ci se voient largement illustrées par des photos prises sur le vif, dont l'authenticité compense allègrement la qualité technique parfois relative.

Le lecteur intéressé retrouvera dans une 2ème partie un certain nombre de ces actions mais localisées commune par commune.

A nouveau, les actions et supports de communication sont valorisées, comme autant de témoignages d'une volonté d'informer, de partager, de rendre visible ce qu'un parc naturel peut apporter à son territoire. C'est ce que révèle particulièrement l'émission Grandeur nature de la RTBF avec Adrien Joveneaux et son équipe dont une édition a été entièrement consacrée au Parc naturel.

Derrière toutes ces actions, une équipe technique est quotidiennement... aux fourneaux. Soit, en 2021, 22 équivalents temps plein et 27 collaborateur.rice.s. Qui peut compter sur un Conseil d'administration de 18 administrateurs et une Assemblée générale composée de 30 structures et 82 représentants.

Cette équipe est animée par une volonté de concrétiser les missions dévolues aux parcs naturels et dynamiser des projets à des échelles très variables : certains se situant au plus proche des habitants, d'autres du ressort de l'animation territoriale impliquant de nombreuses parties prenantes.

2021 marque les 25 ans du Parc naturel des Plaines de l'Escaut, officiellement reconnu en... 1996. Aux paillettes, l'équipe du Parc naturel a préféré une sorte de retour aux sources. C'est ainsi qu'un week-end exceptionnel, les 12 et 13 juin, a permis de proposer une visite guidée dans 17 sites naturels des 7 communes du Parc naturel.

Pour la 1ère fois, un « beau » livre a été édité, à l'initiative du graphiste et éditeur Bruno Bosilo. Intitulé « Carnet de voyage : au cœur du Parc naturel des Plaines de l'Escaut », l'ouvrage, tout au long de ses 168 pages, offre une (re)découverte et parfois des clés de compréhension des patrimoines naturel, paysager, bâti ou historique de ce territoire si attachant. La plume éclairée du journaliste Jean-Louis Godet (complétée par un collectif) ainsi que les images originales offrant de nouveaux points de vue par le photographe Bruno Bosilo, et d'autres contributeurs révèlent des aspects parfois méconnus du Parc naturel et, s'il le fallait, le sens profond de l'intérêt de l'action de son équipe et l'engagement de ses élus.

Cette année marque également l'officialisation d'une nouvelle structure juridique à portée européenne pour les 2 parcs naturels qui collaborent de part et d'autre de la frontière depuis près de 40 ans. Aujourd'hui, le PNPE s'associe au Parc naturel régional Scarpe-Escaut pour former le Parc naturel européen Plaines Scarpe-Escaut, marquant ainsi une nouvelle étape et une nouvelle ambition pour ce territoire qui incarne l'Europe au quotidien.

Au Parc naturel, c'est dans notre nature de créer des liens. Ce slogan illustre plus que jamais toutes les collaborations établies. Avec évidemment les communes d'Antoing, Beloeil, Bernissart, Brunehaut, Péruwelz, Rumes et Tournai, de manière privilégiées. Mais aussi avec les différentes administrations au sein du Service Public de Wallonie, la Province de Hainaut, des acteurs de Wallonie picarde et de Wallonie, mais aussi des bénévoles et des collectifs d'habitants.

Le Conseil d'Administration
et l'Équipe Technique

SOMMAIRE

Organisation Générale	/ 04
Patrimoine Naturel & Biodiversité	/ 06
Agriculture Durable et Circuits Court	/ 21
Aménagement durable du Territoire et Paysage	/ 32
Animation et Valorisation du Territoire	/ 40
Parc naturel européen Plaines Scarpe-Escaut	/ 53
Outils de Communication	/ 59
Rapport d'activités par Commune	/ 71
Trombinoscope 2021 de l'Equipe Technique du PNPE	/ 90
Composition de la Commission de gestion du PNPE	/ 94
Plan de gestion du territoire : Tableau de synthèses des objectifs	/ 99



ORGANISATION GÉNÉRALE

GOUVERNANCE

Commission de gestion asbl

- > Assemblées générales : 16/03 (visio) et 30/09
- > Conseils d'administration : 11 réunions

ADAGE asbl

- > Assemblée générale : 16/03 et 30/09
- > Conseil d'administration : 1 réunion (9/09)

Groupe d'action locale des Plaines de l'Escaut asbl

- > Animation et coordination du GAL Plaines de l'Escaut et des différents projets liés.
- > Le GAL a déposé en février son dossier de transition pour la période 2021-2023. Le CA du GAL a validé le 11 février une proposition ambitieuse pour compléter les actions de 6 projets déjà initiés en 2016 soit :
 - / FP9 - Coordination
 - / FP1 - Gestion différenciée des espaces verts
 - / FP6 - Des produits locaux accessibles pour tous
 - / FP5 - Un tourisme durable, reflet des ressources et des patrimoines du territoire
 - / FP3 - L'agriculture au service de l'insertion socio-professionnelle
 - / FP7 - C'est qui mon village

Trois nouveaux projets ont été introduits :

- / FP12 - Coopération intergals Wallonia'Up pour créer une plateforme de Crowdfunding wallonne dédiée aux territoires ruraux
- / FP11 - Des sentiers de proximité pour une mobilité partagée
- / FP13 - Vers une agriculture résiliente aux changements climatiques

Le budget obtenu en juin permettant ainsi de poursuivre le travail entamé et de développer de nouvelles actions pour compléter la Stratégie de développement local du GAL est de 1.191.911,39 €. Le CA du GAL a confirmé ces fiches projets le 14 juillet et l'AG du GAL le 30 septembre.

Deux comités d'accompagnements se sont tenus : le 11-3 pour le second semestre 2020 et le 23-9 pour le premier semestre 2021.

Parc naturel européen Plaines Scarpe-Escaut

- > Création du Groupement Européen de Coopération Territoriale (GECT)

La procédure de reconnaissance du GECT s'est poursuivie par la signature des statuts, selon un acte authentique, le 3 juin 2021, et leur parution au Moniteur belge.

Le 6 septembre, par Arrêté royal signé par le Roi, l'ASBL s'est vu octroyer la personnalité juridique.

Animation des réseaux de partenaires

Le Parc naturel est impliqué dans différents réseaux et est membre d'une série de structures partenaires :

- > Participation aux opérations de développement rural des 7 communes
- > Participation en tant que membres des structures suivantes :
 - / Arrêt 59 (centre culturel de Péruwelz)
 - / asbl Brunehaut valorisation
 - / asbl Cerfontaine
 - / Réseau Idée
 - / asbl Culture.Wapi
 - / Conseil de Développement de la lecture de la bibliothèque de Rumes
 - / asbl Contrat de rivière Escaut-Lys
 - / asbl Maison du tourisme de Wallonie picarde (AG + Comités techniques)
 - / Conseil de Développement de l'asbl Wapi 2040
 - / Fédération des Parcs naturels de Wallonie

Participation aux AG, réunions de direction, groupes de travail...

ORGANISATION GÉNÉRALE

Ressources humaines et bien-être au travail

- > 8 réunions d'équipe «chargés de mission» ont été organisées.
- > 4 procédures de recrutement (dont 2 job étudiants) ont été instruites en 2021.
- > Le contenu d'une mission relative à la prévention des risques psycho-sociaux a été élaboré.
- > Une mise à niveau du dossier «prévention incendie» a été enclenchée. Un 1er diagnostic a été produit et permet d'identifier un programme d'actions à mettre en œuvre.
- > Une formation aux 1er secours a été organisée pour l'équipe technique du Parc naturel.

Budgets et comptabilité

- > Gestion courante relative aux opérations et aux obligations comptables et fiscales, au suivi administratif et budgétaire des conventions et/ou subventions et à la gestion de la trésorerie.
- > Renforcement du pôle (par un mi-temps complémentaire) pour le suivi des conventions et subsides, soutien à la comptabilité. 2021 a surtout été marqué par cette remise à flot du suivi des subsides.

TIC et maintenance informatique

L'année a été particulièrement marquée par le lancement d'un marché de service relatif à l'accompagnement à la gestion de projet, aux pratiques collaboratives et solutions numériques associées, pour la soixantaine de salariés des deux parcs naturels en transfrontalier.

Il s'agit de favoriser le travail collaboratif entre les 2 équipes de parcs naturels, en lien également avec toutes une série de partenaires. L'accompagnement vise à revenir sur les fondamentaux des méthodes de la gestion de projet, à traiter du stockage et du partage des informations et des données liées aux projets au sein de chaque Parc, et d'identifier des solutions numériques adaptées aux contextes des Parcs naturels. Le marché a été attribué fin 2021, pour un démarrage effectif en 2022.



PATRIMOINE NATUREL & BIODIVERSITÉ

BIODIVERSITÉ EN CARRIÈRE

AMBITION	1
OBJECTIFS STRATÉGIQUES	9
OBJECTIFS OPÉRATIONNELS	21 / 23 / 24 / 25



Création de 8 mares permanentes sur Béthomé (CCB)



Création de mares pionnières à Gaurain (CCB)



Restauration et imperméabilisation de mares permanentes à la Carrière du Milieu (Holcim, Gaurain).jpg



Vue sur Carrière d'Antoing, une des 7 carrières suivies par le PNPE dans le cadre du Life in Quarries.



Translocation de têtards et de chapelets de Crapaud calamite à CCB (Gaurain)

Carrières partenaires du projet :

- > CCB Gaurain (Cementir Holding)
- > Carrière du Milieu (Holcim)
- > Carrière d'Antoing (Sagrex)
- > Carrière du Clypot à Soignies (Cementir Holding)
- > Carrière du Hainaut à Soignies
- > Carrière de l'Hermitage à Lessines
- > Carrière de la CUP à Lessines

Le projet Life in Quarries a été clôturé fin décembre 2021. Les 3 sociétés carrières concernées sur notre territoire doivent aujourd'hui mettre en œuvre leurs engagements sur les 15 années à venir, à savoir maintenir une gestion dynamique des habitats favorables aux espèces et habitats cibles du projet.

Il est évident que l'équipe technique du Parc naturel les accompagnera dans cette aventure qui se poursuit... Les actions sur site ne vont pas manquer : monitoring, entretien et création d'habitats, rapportage annuel, communication interne et externe, formations «Mr et Mme Biodiversité»...

- > Interventions en salle et sur le terrain du PNPE dans le cadre des deux journées de clôture du LiQ.
- > Etude biologique de la carrière Requier à Calonne à la demande de la Ville d'Antoing - rapport rédigé et transmis.
- > 4 visites guidées en carrière
- > Réunion de travail avec Carrière d'Antoing et les bureaux d'étude Eole et Incitec pour l'aménagement du nouveau terril prévu au lieu-dit Billemont ; compatibilité des enjeux biodiversité avec l'intérêt paysager et récréatif (ouverture au public).

EQUIPE DE GESTION DE LA NATURE & DU PAYSAGE PROJET TRANS'VERT

AMBITION	1
OBJECTIFS STRATÉGIQUES	7 / 9
OBJECTIFS OPÉRATIONNELS	17 > 19 / 21 > 25

Trans'Vert est un projet de formation et d'insertion socio-professionnelle financé par le programme Interreg V. Il s'agit d'une formation par le travail dans le domaine de la gestion des milieux naturels et de la gestion différenciée. Les publics visés sont des stagiaires du Forem et des personnes en contrat Article 60.

Quatre opérateurs portent le projet : outre le PNPE et son homologue français, 2 organismes d'insertion agréés : l'Aid Escalle (B) et le Capep (F).

Cette année, de multiples chantiers ont pu être menés autour des activités suivantes : débroussaillage, bûcheronnage, tailles, plantations, fauches, gestion de ligneux, gestion d'espèces invasives, restauration de mobiliers et de petits patrimoines bâtis, entretien de circuits et de sentiers, construction et pose de nichoirs, création de mares... Au total 268 chantiers ont pu être comptabilisés. Ceux-ci sont répertoriés sur le site : <https://transvert.eu/?CartoChantier>

Un partenariat a été développé avec les CPAS et le Forem. Cela a permis de rédiger un livret de compétences pour l'emploi « Ouvrier polyvalent de la gestion des espaces verts et des milieux naturels ». Une équipe est organisée de chaque côté de la frontière, avec de nombreux chantiers menés en commun. Une 2ème équipe a pu être organisée sur le territoire du PNPE afin de pouvoir intégrer des articles 60. La formation telle que proposée par le projet trouve un accueil particulièrement favorable auprès des CPAS, des Communes et du Forem. Les activités proposées représentent des activités de niches, dans la mise en place de la gestion différenciée, n'existant pas actuellement par ailleurs.



Etanchéification d'une mare permanente à Carrière d'Antoing



Fauche au Four Couteau à Bruyelle



Entretien de cheminements sur le terril Grand Fontaine



Entretien de cheminements sur le terril Grand Fontaine



Installation de cages au verger de Quevaucamps



Sélection d'arbres d'avenir sur la Drève Ninove à Quevaucamps



Plantation au verger de Quevaucamps



Création de passerelles à la réserve naturelle de Wadelincourt

EQUIPE DE GESTION DE LA NATURE & DU PAYSAGE PROJET TRANS'VERT



Entretien d'une haie au Pré du Pont de pierre à Blaton



Récolte du produit de fauche et de taille à la RND Grande Bruyère à Blaton



Débroussaillage au verger de Rongy



Pose de fascines anti-érosives à Willemeau



Fauche de la mégaphorbiaie à l'ancienne brasserie de Guignies



Fauche de l'éco-jardin témoin de Laplaigne



Récolte du foin à l'Ancienne Brasserie de Guignies



Débroussaillage au Pré de Wasmes



Entretien de mares à Verquesies à Wiers



Fauche au Cavin à Roucourt



Pose d'un barrage batraciens à Taintignies



Fauche de la RND Noire Terre à Roucourt

RESTAURATION DE SITES DE GRAND INTERET BIOLOGIQUE & NATURA 2000

AMBITION	1
OBJECTIFS STRATÉGIQUES	7
OBJECTIFS OPÉRATIONNELS	17 / 19

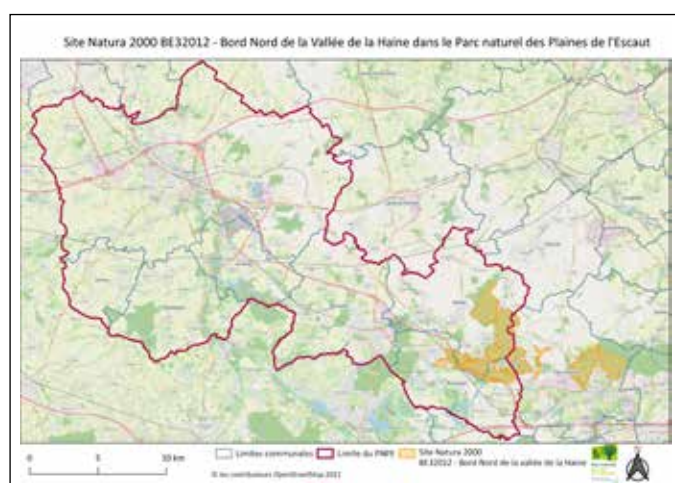
*Life BNIP (Belgian Nature Integrated Project) Accompagnement des propriétaires privés pour l'application du plan de gestion Natura 2000

- > Rencontre avec les agents de triage DNF des territoires de Stambuges, Beloeil et Bon-Secours pour informer du projet.
- > Les communes de Beloeil et Bernissart ont été contactées pour informer à propos du projet et établir un partenariat pour l'envoi des courriers d'informations aux propriétaires privés.
- > Visite conjointe avec le DNF concernant un dossier d'échange de parcelles entre propriétaires privés et le DNF. Les sites concernés sont la sablière La Buche et l'ancienne sablière des roches Rouges sur la commune de Beloeil.
- > Visite conjointe avec le DNF et le DEMNA concernant les actions de restauration envisagées aux abords de la mer de sable. La restauration a pour objectif de développer les landes sèches et humides.
- > Visites et proposition d'aménagement sur 2 parcelles (2,34 ha) de propriétaires privés connues par le parc naturel. La visite a abouti à la vente de la parcelle au DNF. Une restauration est envisagée au niveau de la lande à callone et d'un plan d'eau.

*PwDR - Programme wallon de développement rural

- > Une demande de restauration a été introduite pour le site en gestion du Pic au Vent (milieux restaurés : mégaphorbiaie et zones humides pour un montant de 23.993€.)
- > Un accord a été obtenu pour la création d'une paroi à Hironnelles de rivage dans le parc économique POLARIS (31.449€).
- > «Your nature» : Participation aux comités de suivi «biodiversité» : rédaction et cartographie d'un plan de gestion des zones de grand intérêt écologique.

*Voir par ailleurs les sites gérés par l'équipe de gestion de la nature et du paysage (projet Interreg Trans'vert)



Site Natura 2000 pilote sur le PNPE



Travaux prévus sur le site en gestion du Pic au Vent

PLAN D'ACTION POUR LA FAUNE ET LA FLORE

Voir aussi plus loin les actions des GT du PNPE

- > Les espèces cibles du Life in Quarries ont encore fait l'objet cette année d'actions de restauration et de création d'habitats. Les translocations du Crapaud calamite sur Gaurain (CCB) ont été poursuivies.
- > Pollution lumineuse : sensibilisation, diagnostic, recommandations... pour le village de Rumillies ; collaboration avec la Ville de Tournai et Inter-Environnement-Wallonie. Organisation de 2 soirées dont une consacrée pour partie à la découverte des papillons de nuit.
- > Diagnostic de 45 églises sur la commune de Tournai en vue d'inventorier les chauves-souris et autres espèces cavernicoles et d'établir des recommandations en termes d'aménagement pour renforcer l'accueil de cette faune sauvage associée aux combles et d'éviter l'intrusion des pigeons.
- > Suivi des oiseaux des plaines agricoles : inventaire des parcelles de céréales laissées sur pied sur Tournai, Brunehaut, Péruwelz et Bernissart.
- > Diagnostic «biodiversité» sur sites Ipalle : Templeuve, Froyennes, Hollain/Bruyelle, Braffe, Wasmes-A-B, Callenelle.
- > Formation bio-acoustique pour détection de chauves-souris par enregistreur automatique - 3 jours en résidentiel.
- > Implantation d'œufs de Triton crêté dans deux mares permanentes à Soignies, dans le cadre du Life in Quarries et inventaires (monitoring - détection de larves).
- > Aménagement de deux cavités pour chauves-souris à Callenelle : comble du château de Callenelle et pose d'une hotbox dans la chapelle du château.
- > Mise en place de 3 pondoirs en bordure de l'Escaut en faveur de la Couleuvre à collier (152 individus différents observés lors du recensement). Partenariat fructueux entre le Musée d'Histoire naturelle de Tournai, le DNF et le Parc naturel des Plaines de l'Escaut.



Baguage de 3 jeunes Grand-duc d'Europe par l'Institut Royal des Sciences Naturelles



Pose de nichoirs à Roucourt. @Eddy Calonne

AMBITION	1
OBJECTIFS STRATÉGIQUES	7
OBJECTIFS OPÉRATIONNELS	17



Un ouvrier et deux stagiaires du PNPE pour assurer la pose des nichoirs et planchettes sur quelques façades de la cité à Roucourt



Réalisation d'un pondoir pour la Couleuvre à collier à Bruyelle (Merci aux étudiants de la Haute Ecole Condorcet)



40 nichoirs posés sur un des bâtiments de la Malterie à Beloeil - @JM Baye



En collaboration avec le DNF, protection d'un tas de terres à Péruwelz en faveur d'une colonie d'Hirondelle de rivage - @Karel Vandemeulebroeck



Verticalisation de talus en faveur de l'hirondelles de rivage @Eddy Calonne

PRÉSERVATION ET VALORISATION DES ZONES HUMIDES PLANS ET COURS D'EAU

- > A Verquesies (Wiers) : étrépage, restauration de mares, plantation d'aulnes, d'Erable sycomore et de Chêne pédonculé et d'arbustes en garnissage ; et pose de moines dans des fossés alimentés par des sources.
- > Réunion et visite de terrain entre la commune de Bernissart, le PCS (CPAS), le DNF, le DEMNA, la FRW, Ecofirst (Elia) et le PNPE en vue de valoriser les mares du Rivage à Harchies (convention de gestion : ramassage de déchets, coupe de ligneux autour des mares, pose de clôtures pour éco-pâturage)...
- > Convention pour gestion de zones humides de grand intérêt biologique : les carrières de la Vélorie à Gaurain ; réunions de travail pour une reconnaissance en réserve naturelle agréée de la carrière de l'Orient (partenariat Ville, CNB, PNPE, CREL).
- > Dossier introduit pour financer la restauration du Pic-au-Vent à Tournai (cf. par ailleurs).
- > Convention pour la gestion de l'étang du Trèfle à Wiers.
- > Visite d'étangs sur Wiers dans le cadre de demandes de permis de régularisation.
- > Visite des ZIT Infrabel de Baugnies et de Braffe pour un éco-pâturage éventuel.
- > Suivi du diagnostic de l'impact de la pollution de l'Escaut, côté belge et français.
- > Réunion avec IDETA et les communes concernées pour la gestion des espaces verts du bassin Polaris (Péruwelz / Beloeil) et convention (non finalisée).
- > Comptage de grands cormorans et hérons cendrés sur site de reproduction à Antoing.
- > Cartographie des zones humides potentielles et effectives sur l'entité de Tournai.
- > Réunions de coordination avec le CREL et la Ville de Tournai (service Environnement)
- > Réunions de travail transfrontalières sur l'impact du réchauffement climatique sur les zones humides

AMBITION	1
OBJECTIFS STRATÉGIQUES	7
OBJECTIFS OPÉRATIONNELS	18



Réunion entre la commune de Bernissart, le PCS (CPAS), le DNF, le DEMNA, la FRW et le PNPE en vue de valoriser les mares du Rivage à Harchies



Travaux de restauration d'une zone humide à Wiers

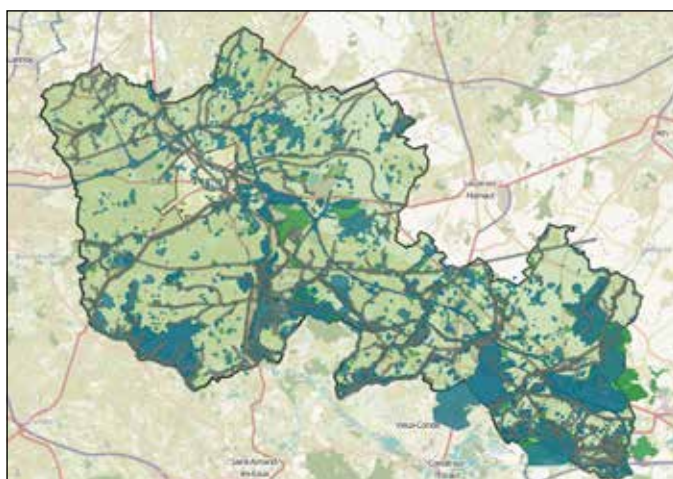


Travaux de restauration d'une zone humide à Wiers

TRAME VERTE, BLEUE & NOIRE

AMBITION	1
OBJECTIFS STRATÉGIQUES	8
OBJECTIFS OPÉRATIONNELS	20

- > Edition et mise à jour de la carte du réseau écologique du PNPE et rédaction d'une ligne de conduite «biodiversité». Cette ligne de conduite doit constituer un guide en matière de biodiversité, à destination des particuliers, promoteurs, décideurs, élus, administrations et associations de protection de la nature ; un outil d'aide à la décision qui rend compte des enjeux, des opportunités et des contraintes liés au maintien et au développement de la biodiversité sur le territoire du Parc naturel, afin de favoriser le maintien et le développement des communautés animales et végétales, dans un cadre de vie agréable pour les habitants et usagers du territoire.
- > En complément de ce guide, une carte des espèces protégées, reprises sur la liste rouge, rares et très rares a été éditée ; elle permet notamment de localiser des espèces dont certaines doivent faire l'objet d'une dérogation pour destruction ou en cas de dégradation de leur habitat.
- > Présentation et discussion avec les administrations, associations et naturalistes experts sur la fonctionnalité du réseau cartographié (méthodologie, résultats, perspectives...)



Cartographie du réseau écologique du Parc naturel en cours



Un exemple d'une cartographie reprenant des espèces patrimoniales dont certaines protégées

PATRIMOINE ARBORÉ

HAIES, VERGER SAULES TÊTARDS...

***Nombre d'arbres distribués avec le projet «un arbre pour la Wapi» :**

- > 230 arbres fruitiers
- > 125 grands arbres
- > 3.400 m de haie
- > 1250 petits fruitiers (groseilliers/cassissiers/framboisiers)

Répartis en :

- > 22 agriculteurs
- > 6 écoles
- > 16 projets communaux
- > 13 collectifs/associations
- > 2 entreprises

***4 séances de formation à la taille des arbres fruitiers.**

***Lancement du projet «Hainaut (et nos) saules têtards !»** en juillet 2021. L'objectif de ce projet est la restauration de 500 vieux saules et la plantation de 5000 perches en trois années. Ce projet se déroule en collaboration avec les trois parcs hennuyers (Parc naturel des Plaines de l'Escaut, Parc naturel du Pays des Collines et Parc naturel des Hauts-Pays). L'expérimentation de différentes filières de valorisation sera menée.



Formation à la taille des arbres fruitiers dans une association (La Pépinière)



Préparation des plantations au verger des Horizons nouveaux

AMBITION	1
OBJECTIFS STRATÉGIQUES	9
OBJECTIFS OPÉRATIONNELS	22



Cueillette familiale au Verger des Horizons nouveaux



Distribution d'arbres avec l'opération «Arbrenkit»



Plantation participative au parc nourricier de Froidmont



Plantation du verger conservatoire de Quevaucamps

RÉSEAU DES ÉCO-JARDINS ET GESTION DIFFÉRENCIÉE



AMBITION	1
OBJECTIFS STRATÉGIQUES	9
OBJECTIFS OPÉRATIONNELS	21 / 24 / 25

106 panneaux ont été posés dans 20 jardins témoins sur les 7 communes du PNPE.

Les panneaux abordent 7 thématiques : la mare, le potager, le verger, les abris pour la faune, les prairies fleuries, la haie d'essence locale, le jardin au naturel.

Le nombre de jardins témoins en matière de gestion différenciée a doublé (11 à 26) :

- > **3 sur Antoing** : Le Jardin d'En Haut, le potager didactique des jardins bios du Hainaut, le jardin témoin de Saint Druon ;
- > **5 sur Beloeil** : le potager collectif de Beloeil (en Transition), Les Chanterelles (Les Meuniers et l'Entracte), Le Moulin du Rié, La Taverne de Saint Géry ;
- > **2 sur Bernissart** : Le jardin du quartier du Préau et le potager du verger du Préau ;
- > **4 sur Brunehaut** : Le jardin de Laplaigne, le jardin intergénérationnel de Wez, le jardin communautaire de Wez, l'ancienne brasserie de Guignies à la ferme Allard ;
- > **7 sur Péruwelz** : Le jardin de la Roë, La Poudrière, le rucher-école, le château de Calenelle, le centre de Cerfontaine, le jardin de l'O.N.E à Wiers, le jardin de Roucourt ;
- > **2 sur Rumes** : Le jardin intergénérationnel et les jardins partagés de la Résidence de la Baille.
- > **3 sur Tournai** : la salley garden à Warchin, le jardin du Mouton Vert à Havinnes, La Pépinière de Tournai

Des formations sur la gestion différenciée auprès des ouvriers communaux et travailleurs du secteur vert public :

- > Bernissart et Trans'Vert le 25 juin avec Adalia (+ interventions transversales)
- > Rumes le 28 octobre et le 6 juillet avec la FRW (+ interventions transversales)
- > Péruwelz : interventions transversales
- > Rencontre d'une délégation de société de logement et Plan de cohésion sociale d'Antoing en visite au quartier du Préau à Bernissart (avec la FRW)
- > Encadrement d'un étudiant en dernière année d'architecture à Saint-Luc Tournai pour l'aménagement intégré d'une zone urbanisée et de friches dans le secteur de la gare, d'Imagix et de la Tour Henri VIII à Tournai (biodiversité, réseau écologique, mobilité, cadre de vie...).

15 portes ouvertes et des vingtaines d'ateliers et chantiers démonstratifs organisés par et pour les habitants autour de la gestion différenciée et l'inclusion sociale :

- > **Antoing** : fête de la courge et constructions de nichoirs à hirondelles des fenêtres les 11 et 12 septembre
- > **Beloeil** : la porte ouverte du potager collectif le 26 septembre, chantiers divers à la Drève Ninove
- > **Bernissart** : panels d'ateliers au quartier du Préau, ateliers à Blaton le 11 juin, portes ouvertes le 19 juin et le 3 octobre, inauguration quartier du Préau le 13 octobre
- > **Brunehaut** : journées du patrimoine les 11 et 12 septembre, la fête de la pomme le 2 octobre, panel d'ateliers grainothèque et jardinage mensuels, mise en réseau de grainothèques
- > **Péruwelz** : porte ouverte à Roucourt le 5 juin, les 10 ans du Jardin de la Roë le 24 septembre ; la Poudrière le 25 septembre, panel d'ateliers jardinage mensuels à la Roë, mise en réseau de grainothèques
- > **Rumes** : le printemps de la chouette le 21 mars, la spirale à insectes le 6 juillet, porte ouverte et remise du prix concours village fleuri le 23 octobre
- > **Tournai** : portes ouvertes les 18 et 19 septembre à Havinnes au potager école en permaculture de l'asbl Le Mouton Vert.

Un Réseau de 295 éco-jardins

- > Antoing : 31 éco-jardins
- > Beloeil : 39 éco-jardins
- > Bernissart : 27 éco-jardins
- > Brunehaut : 38 éco-jardins
- > Péruwelz : 90 éco-jardins
- > Rumes : 35 éco-jardins
- > Tournai : 35 éco-jardins

Ce réseau sert de support à des visites guidées, des chantiers démonstratifs, des rencontres intergénérationnelles, des formations en permaculture, l'accueil de nichoirs à Chevêches d'Athena... Il s'intègre à un réseau transfrontalier comptabilisant près de 450 jardins.

RÉSEAU DES ÉCO-JARDINS ET GESTION



Antoing - Eco-jardin Saint Druon - Fête des courges
Construction de nids d'hirondelles et stand



Aubechies - Eco-jardin témoin de la Taverne
Saint Géry - Installation de panneaux didactiques



Bernissart - Quartier du Préau - Remises des diplômes
aux habitants participant au projet



Péruwelz - éco-jardin témoin de la Roë - Formation
sur la permaculture et vie du sol par Thierry et Pascal



Péruwelz - éco-jardin témoin de La Roë - Inauguration
et dixième anniversaire avec les diplômés éco-jardiniers



Péruwelz - éco-jardin témoin de la Roë
Remise du diplôme à une éco-jardinière



Quevaucamps - Drève Ninove et musée de la bonneterie
Plantation d'arbres par le collectif

RÉSEAU DES ÉCO-JARDINS ET GESTION



Roucourt - éco-jardin témoin des 6 pattes
Visite guidée par Arlette sur la gestion différenciée



Taintignies - éco-jardin témoin Espace intergénérationnel de la Baille
Chantier de spirale à insectes en pierres sèches



Tournai - La Pépinière carrefour d'initiatives
Don et soutien au lancement de grainothèques



Wez-Velvain - école Saint Charles - Animation sur les auxiliaires de jardin
et fabrication d'un hôtel à insectes par Yves

LUTTE CONTRE LES ESPÈCES INVASIVES

AMBITION	1
OBJECTIFS STRATÉGIQUES	9
OBJECTIFS OPÉRATIONNELS	23

- > Arrachage de l'Erable à feuilles de vigne en Forêt de Bon-Secours - Collaboration et concertation avec le DNF
- > Eradication de foyers de Berce du Caucase et encodage des données dans la base de données du SPW.
- > Coupe de buddleias sur les sites gérés par le PNPE et gestion des repousses par éco-pâturage sur le bassin Béthomé à Gaurain.
- > Gestion des foyers de Renouée du Japon sur le terri de la Baguette à Gaurain.



Arrachage de l'Erable à feuilles de vigne à Bon-Secours



Arrachage de la Renouée du Japon à Péruwelz

ANIMATION D'UN RÉSEAU D'HABITANTS, DE NATURALISTES EXPÉRIMENTÉS OU DÉBUTANTS

Le Groupe de Travail Hirondelles poursuit ses actions, citons :

- > Inventaires dans les villages du territoire
- > Pose de nichoirs, notamment 4 nichoirs dont 2 à tiroirs pour faciliter le baguage, sur l'ex- Justice de paix à Roucourt - Merci au service des travaux de la Ville de Péruwelz.
- > Pose de deux nichoirs à Maubray chez un particulier et grâce à une excellente collaboration entre le GT Hirondelles du PNPE et l'I.P.P.L.F. (Immobilière publique Péruwelz, Leuze, Frasnes), 7 nids doubles pour hirondelles de fenêtre ont été placés sur le site de la cité sociale de l'Oisellerie à Péruwelz. Dans le même temps, des planchettes anti-fientes ont également été posées.
- > 3 sorties vélo à la découverte des hirondelles : communes de Péruwelz, Beloeil et Antoing
- > Sur le silo n° 8 de TRBA à Péruwelz : 12 oiseaux bagués + 4 contrôles (Karel Vandemeulebroeck) : 2 de 2020 dont 1 de Maubray et 1 du site (2 silos à côté), et 2 de l'année même, adultes, bagués sur Maubray. Ce qui démontre une fois encore l'importance des déplacements entre sites, non seulement d'une année à l'autre mais également au sein d'une même saison de reproduction.
- > Action de communication : No Télé sur la sablière de Maubray : pour une falaise rafraîchie au bénéfice de la colonie d'Hirondelles de rivage
- > En mars 2021, grâce à une fructueuse collaboration entre I.D.E.T.A., le service environnement de la ville de Péruwelz, le Parc Naturel, les Cercles des Naturalistes de Belgique et l'entreprise T.R.B.A., un monticule de terre existant a été verticalisé pour les hirondelles de rivage
- > Pose de nouveaux châssis sur un des bâtiments de la malterie de Beloeil; les nids naturels ont été remplacés par 40 artificiels.
- > Des rencontres autour des hirondelles et martinets : sensibilisation, formation...

AMBITION	1
OBJECTIFS STRATÉGIQUES	6
OBJECTIFS OPÉRATIONNELS	16

Le GT Rapaces :

Encore quelques poses de nouveaux nichoirs à Chevêche et 250 perches de saule distribuées en vue de renforcer le réseau de saules têtards favorables à l'espèce. Baguage de 3 jeunes de Grand-duc d'Europe (commune de Tournai) et de 3 jeunes de Faucon pèlerin à Gaurain (Tour de l'usine CCB) par l'IRSNB. Des nichoirs à Effraie ont été fabriqués pour une pose prévue en 2022. Organisation du Printemps de la Chouette à vélo.

Le GT Syrphes

A encore été mobilisé dans le cadre d'une dizaine d'inventaires de sites ; des ateliers d'identification ont également été organisés.

Le GT Chauves-souris

A renouvelé sa campagne d'inventaires hivernaux ; une trentaine de cavités recensées, au moins 7 espèces différentes observées ; notons que la nouvelle porte donnant accès à une galerie souterraine de la Citadelle a contribué à augmenter le nombre de chauves-souris dans cette cavité : moins de 14 individus avant le remplacement de cette porte pour 59 individus en janvier 2021 dont 14 murins à oreilles échancrées, espèce d'intérêt communautaire. La galerie minière du Coron du Charbonnage à Harchies a été prospectée pour la 1ère fois cet hiver en collaboration avec la commune et la FRW (pas d'individus observés).

Le GT Amphibiens

S'est à nouveau mobilisé pour les passages organisés sur Rongy, Laplaigne, Beloeil, Warchin, Taintignies, Braffe, Callenelle.

Observatoire Biodiversité :

2 ateliers «syrphes» en soirée et une dizaine d'inventaires de terrain : Barry, Wiers, Pommeroeul, Trieu du Marais à Tournai, Bois de Blandain-Templeuve, Vélorie à Gaurain, Butte de Béclers, Maubray (Your Nature), Bruyelle (Requiem), Carrière d'Antoing... Recherche d'exuvies de la Cordulie à corps fin à Maubray avec la collaboration de naturalistes locaux belges et français (GON).

ANIMATION D'UN RÉSEAU D'HABITANTS, DE NATURALISTES EXPÉRIMENTÉS OU DÉBUTANTS



Des nichoirs à tiroir permettent leur nettoyage mais également le baguage des jeunes. @JM Baye



Inventaire hivernal des chauves-souris en hibernation



Des sauvetages et comptages batraciens



Observatoire Biodiversité dans le bois de Ramegnies



Observatoire Biodiversité dans un boisement alluvial à Wiers



AGRICULTURE DURABLE & CIRCUITS COURTS

LUTTE CONTRE LE RUISSELLEMENT ÉROSIF ET LES COULÉES BOUEUSES

PROJET VARIANE

Lutter contre le ruissellement érosif et favoriser la biodiversité dans les zones de grandes cultures

Un chantier important d'aménagements anti-érosifs a été mené entre novembre 2020 à mai 2021 à la rue du Petit Chemin à Béclers (commune de Tournai).

Cette réalisation est le fruit d'une collaboration entre l'agriculteur, le PNPE, le projet «Un arbre pour la Wallonie Picarde» (Arbrenkit), le Contrat de Rivière Escaut-Lys, la commune de Tournai, des riverains, l'école des Frères de Tournai et des demandeurs d'asile hébergés au centre de la Croix Rouge de Tournai.

Ce site est maintenant une référence pour les aménagements anti-érosifs, il comprend le découpage de la parcelle en 3 avec alternance des cultures et couverture maximale des sols, 350 mètres de haies triples rangs, 2 fascines à paille, une bande enherbée en bas de pente et un fossé-talus en amont des habitations.

Les actions de cet agriculteur ont été mises en valeur en 2021 :

- > 18-03-2021 : visite sur place pour une dizaine d'agriculteurs
- > Août 2021 : la télévision locale No Télé a réalisé un reportage intitulé «inondations en Belgique comment s'y préparer ?» www.notele.be/it61-media101605-inondations-en-belgique-comment-s-y-preparer-chez-nous.html.
- > 8/10/21 : visite sur place de la Ministre Céline Tellier, des partenaires de WAPI 2040 dans le cadre du projet «Un arbre pour la Wapi» et de la Conférence des Bourgmestres sur la thématique des inondations.
- > Publication sur la page FB de la Province de Hainaut / Supracommunalité (11/10/21) et sur la page FB du PNPE (12/10/21)

Accompagnement de terrain des communes du PNPE

Rencontres individuelles des agriculteurs avec l'éco-conseiller de la commune

Commune	Rencontres / concertations	Bassins versants suivis
Antoing	1	3
Beloeil	1	2
Brunehaut	1	6
Péruwelz	12	11
Tournai	15	9

AMBITION	1
OBJECTIFS STRATÉGIQUES	2 / 4 / 11
OBJECTIFS OPÉRATIONNELS	3 / 8 / 9 / 31

- > Collaboration avec la DAFOR dans le cadre de la deuxième phase d'Aménagement Foncier Rural du TGV1 (Rumes-Brunehaut) : 2 réunions de travail et une visite de terrain.
- > Suivi des aménagements réalisés sur les différents bassins versants.
- > Suivi des fascines installées et information des communes de Péruwelz, Tournai, Beloeil et Brunehaut de l'état de ces aménagements
- > Suivis des différents bassins versants : et mise à jour des données dans le SIG



Présentation du site de Béclers avec les différents partenaires lors de la visite de la Ministre Céline Tellier et des responsables communaux et provinciaux (WAPI 2040).

LUTTE CONTRE LE RUISSELLEMENT ÉROSIF ET LES COULÉES BOUEUSES PROJET VARIANE



Visite de la Ministre Céline Tellier et des responsables communaux et provinciaux (WAPI 2040)



Béclers, situation en 2016 (source : google earth)



Visite de terrain avec le GISER, Hollain



Fascine de Willemeau, rue du Vert Galant



Béclers, schéma des aménagements réalisés en 2020-2021

QUALITÉ DES SOLS

VIE DU SOL, CARBONE, MATIÈRES ORGANIQUES...

AMBITION	1
OBJECTIFS STRATÉGIQUES	2 / 4 / 11
OBJECTIFS OPÉRATIONNELS	3 / 7 / 9 / 31 / 35

Sensibilisation des agriculteurs à la qualité des sols agricoles

- > Une formation aux techniques de diagnostic de l'état structural du sol a rassemblé une dizaine d'agriculteurs le 18/03/21 à Béclers. Après un exposé en salle, les tests au pénétromètre, test bêche et mini profil 3D ont été commentés dans différentes parcelles (Intervenant : Agro Transfert).
- > Une présentation des différentes fonctions des couverts a été donnée par Greenotec à Laplaigne (Juin 2021)
- > Des analyses de sol ont été réalisées chez 3 agriculteurs tests. Chaque parcelle de terre analysée a fait l'objet d'un bilan en matière organique particulier.



Formation diagnostic de sol (Béclers, 18/03/2021)

AUTONOMIE DES EXPLOITATIONS

AMBITION	2
OBJECTIFS STRATÉGIQUES	11
OBJECTIFS OPÉRATIONNELS	31 / 32 / 33 / 35 / 36

Dans le cadre du Groupe Herbe et autonomie (PNPE, PNPC et PNRSE), plusieurs événements autour de l'autonomie fourragère ont été organisés :

- > Le 23 février 2021, un exercice à la **formation Obsalim** a été réalisé dans la ferme de Florent Renard à Péruwelz et animé par la Chambre d'agriculture du Nord Pas de Calais.
- > Le 09 mars 2021, une séance en salle sur les essais en **sorgho** a été présentée à Péruwelz par la Chambre d'agriculture du Nord Pas de Calais.
- > Le 15 mars 2021, Dominique Carrette agriculteur test Ecorurable a ouvert les portes de sa ferme (Fr) pour mettre en avant le lien entre **prairie et biodiversité** (chouettes). Les nombreuses plantations d'arbres et leurs fonctions ont été soulignées.
- > Les 21 et 31 mai 2021, s'est déroulé le Jury transfrontalier du **concours prairie fleurie**, un agriculteur belge M. Vanuel (Brunehaut) a participé à ce concours où les prairies sont évaluées selon les critères agronomique, botanique, d'apiculture, d'entomologie et de faune sauvage. La remise des prix du concours prairie fleurie s'est faite le 16 septembre 2021, lors d'une journée nationale «Agriculture et Zone Humide».
- > Le 15 juin 2021, Bruno Osson (Semaë) a présenté à Anvaing la gestion des prairies temporaires sous le prisme des **changements climatiques**.
- > Le 22 juin 2021, Bruno Osson (Semaë) a présenté la vitrine des différentes cultures de **dérobées** (interculture fourragère) qui ont été semées sur les terres du CARAH.
- > Le 07 septembre 2021, une visite des essais réalisés par la Chambre d'agriculture du Nord Pas de Calais sur différentes variétés de **sorgho monocoupe** et sur une association lablab-maïs s'est tenue à Hergnies (Fr)
- > Le 5 novembre 2021 : présentation de la démarche d'une exploitation allaitante bio en **autonomie fourragère complète**, chez Jacques Faux (Péruwelz)
- > Le 02 décembre 2021 s'est tenu le 3ème **Forum de l'Autonomie Fourragère** au Foyer culturel de Quevaucamps. La thématique générale du Forum était les adaptations au changement climatique. Deux séances plénières principales sur la gestion du fourrage (Fourrage-mieux) et la gestion des sols (Greenotec) ont lieu le matin et 4 ateliers se déroulés l'après-midi. 6 vidéos-interview reprenant un résumé des interventions ont été réalisées dans le cadre de 3ème FAF

- > Optimisation du pâturage (Fourrages mieux)
- > Valorisation des intercultures et clôtures mobiles (Fourrage-mieux et collège des producteurs)
- > Humus et couvert, la base d'une production résiliente au changement climatique (Greenotec)
- > Les rôles de la haie et de l'arbre dans l'espace agricole (AWAF)
- > Impact des changements climatiques sur le bien être des ruminants en prairie et en bâtiment (CRA-W)
- > Les ensilages d'herbe : une meilleure compréhension pour une meilleure gestion (Fourrage-mieux)

Dans le cadre du groupe Herbe et autonomie (PNPE, PNPC et PNRSE), une vidéo montrant la pratique de l'affouragement en vert a été réalisée à la ferme de l'Épinette (Péruwelz).

Réalisation de **2 diagnostics énergétiques** auprès de 2 agriculteurs Pierre Cossement (Tournai) et Jacques Faux (Péruwelz) par la chambre d'agriculture du Nord Pas de Calais avec l'outil Diaterre. Une valorisation de ces diagnostics se fera à travers la rédaction de fiches :

- > Le rôle de l'agriculture dans le développement des énergies renouvelables
- > le rôle de l'agriculture dans le stockage/séquestration carbone



Formation Obsalim à la ferme de Florent Renard (Péruwelz) 23/02/2021

AUTONOMIE DES EXPLOITATIONS

Suivi de la pratique du Bokashi

La technique du bokashi (bâchage du fumier + lactosérum), expérimentée par l'agriculteur test Vincent Delobel (Tournai), montre une bonne valorisation des nutriments par les cultures en place mais nécessite une définition du processus en place pour que cette pratique puisse être appliquée par d'autres agriculteurs.

Suivi des caractéristiques de l'avoine nue

Un échantillon de semences d'avoine nue (variété Grafton) a été donné au centre pilote CEPICOP en octobre 2021. Ces dernières ont été semées selon un itinéraire différent (conventionnel) pour voir si le problème de glumelle adhérente persiste.

Réalisation d'une enquête auprès d'une cinquantaine d'agriculteurs sur la valorisation de leurs arbres fruitiers et de leurs haies (bois de chauffage, BRF, litière) et sur l'organisation de l'entretien de ces arbres.



Concours prairie fleurie 2021



Visite de la ferme de Dominique Carrette à Flines lez Raches (Fr)
Lien entre prairie et biodiversité et plantation d'arbres



Visite de la vitrine
de dérobes à Bauffes



Visite de la ferme Saint Michel (Jacques Faux)
Élevage allaitant bio en autonomie fourragère



Visite Essais Sorgho
à Hergnies



Atelier dynamique lors
du 3ème FAF à Quevaucamps

DIMINUTION DE L'UTILISATION DES PESTICIDES EN AGRICULTURE

AMBITION	1
OBJECTIFS STRATÉGIQUES	2 / 4 / 9
OBJECTIFS OPÉRATIONNELS	9 / 3 / 4 / 25

- > Accompagnement personnalisé de 7 agriculteurs pilotes pour près de 550 ha suivis (plus de 1.000 ha influencés)
- > Mise en place d'un indice d'utilisation des PPP (développement d'une plateforme en ligne pour un calcul automatisé), calculs et interprétations des résultats selon les itinéraires techniques des agriculteurs.
- > Création d'une vidéo sur l'indice d'utilisation des PPP et participation au congrès du Groupement Francophone de recherche sur les Pesticides (GFP) le 20/05/21.
- > Participation aux réseaux d'avertissements du centre pilote de la betterave (2 parcelles en betterave et 1 parcelle en chicorée) et envoi hebdomadaire des comptes rendus aux agriculteurs pilotes (avec observations complémentaires des autres parcelles suivies).
- > Mise en place de 3 essais «betteraves associées à des féveroles de printemps» pour bio-réguler les populations de puceron (vecteurs du virus de la jaunisse en betterave) en collaboration avec l'ASBL Greenotec.
- > Organisation d'une formation phytoliceuse en parcelle de betterave à Briffoeil le 15/09/21 en collaboration avec l'IRBAB, le CRA-w et Greenotec.
- > Suivi de la pression «mildiou» et du risque maladie en pomme de terre pour les parcelles suivies avec l'outil Vigimap.
- > Suivis des risques maladies et ravageurs en céréales.
- > Organisation d'une visite de phytobacs à Baugnies le 25/06/21 en collaboration avec Protect'Eau.
- > Suivi d'une parcelle de sorgho.
- > Création d'un groupe de travail pour discuter de l'aspect «rentabilité» des pratiques alternatives à l'utilisation des produits phytosanitaires.



Suivi d'un essai betteraves associées à des féveroles pour bio-réguler les pucerons.



Visite de phytobacs pour traiter les effluents phytosanitaires à Baugnies



Suivi des cultures : ici «momie» de puceron suite à l'attaque d'un parasitoïde

AGRICULTURE SOCIALE

AMBITION	1
OBJECTIFS STRATÉGIQUES	18 / 19
OBJECTIFS OPÉRATIONNELS	59 / 63 / 66

- > 20 accueils en ferme.
- > 9 fermes accueillantes (Ferme Feys, Ferme du Buis, Ferme Amorison, Ferme Bouillez, Ferme Faux, la Chèvre Rit du Clocher, Ferme Payelle, Ferme de Rosière, Ferme équestre Les Beaux-Près)
- > 9 institutions partenaires (ASBL Centre Cerfontaine, ASBL Centre Cerfontaine site Manoir, ASBL Centre Cerfontaine site Indigo, ASBL Château de Callenelle, Institut du Bon Pasteur, l'Essentiel, ASBL l'Arboretum, IMSP Foyer de Roucourt, Home Philippe).
- > Une exposition-photo créée en collaboration avec Bruno Bosilo, inaugurée et présentée à la Bibliothèque communale de Taintignies du 20 avril au 22 mai. 32 panneaux photos noir et blanc grand format, reflet de moments partagés lors des accueils. L'exposition s'accompagne d'un livret.
- > Un Midi de l'agriculture sociale à la Maison rurale de Blaton consacré au secret professionnel avec comme invité M. Warlet, magistrat honoraire.
- > Un évènement «la Caravane gourmande» réalisée le 24 octobre : 270 participants à pieds et à vélo pour relier 3 institutions partenaires et 2 fermes partenaires du projet.



Midi de l'Agriculture Sociale



La caravane gourmande



Départ de la caravane gourmande



Exposition photo sur l'agriculture sociale à Taintignies



IMAGE DE MARQUE DE L'AGRICULTURE

- > 5 opérations «Glanage» (Beloil, Brunehaut, Péruwelz, Rumes).
- > Réalisation du test du slip (210 slips distribués) auprès des habitants du Parc naturel et organisation d'une visio-conférence de clôture «Qui aura le slip le plus décomposé du Parc naturel ?» le 8/07/21.
- > Animation de la page Facebook Ecorurable : mettre en avant et partager les innovations durables dans le monde agricole et mettre en lumière le travail réalisé grâce au projet Ecorurable



Glanage de carottes à Guignies

AMBITION	2
OBJECTIFS STRATÉGIQUES	11 / 18 / 19 / 20
OBJECTIFS OPÉRATIONNELS	36 / 56 / 57 / 59 / 63 / 68



Test du slip 2021

CIRCUITS COURTS ET NOUVELLES FILIÈRES DE PRODUCTION ET DE COMMERCIALISATION



AMBITION	2
OBJECTIFS STRATÉGIQUES	10
OBJECTIFS OPÉRATIONNELS	20 / 27

- > Poursuite de la mise à disposition de la Frigonette auprès des producteurs locaux (maraîchers, éleveurs...) afin d'assurer une logistique respectueuse de la chaîne du froid.
- > Organisation d'un cycle de formation à l'intention des producteurs pour qu'ils puissent mieux maîtriser leur communication et leur image sur l'ensemble des supports qu'ils utilisent (flyer, site, réseaux sociaux,...)
- > Accompagnement d'un groupe de maraîchers dans la valorisation de leurs surplus de production via la transformation en soupes. Création de la marque «Douceurs de nos maraîchers»
- > Accompagnement d'un groupe d'éleveurs dans leur souhait de se réapproprier une salle de découpe leur permettant de mieux valoriser leur travail et d'assurer une qualité irréprochable aux consommateurs locaux. Création de la coopérative «Wapicowp».
- > Accompagnement à la professionnalisation à la meunerie d'un groupe d'agriculteurs producteurs de céréales
- > Accompagnements individuels d'une vingtaine de producteurs locaux dans leurs démarche de valorisation de leur produits en circuits courts
- > Rencontre des communes pour la co-crédation d'un projet visant à faciliter l'accès aux marchés hebdomadaires pour les produits locaux
- > Participation à un groupe de travail créé par les épiceries locales pour créer des synergies entre elles
- > Participation au comité de pilotage du projet de légumerie porté par la Ceinture Alimentaire du Tournaisis
- > Participation au groupe de travail sur la réhabilitation du moulin de Blaton



Douceurs de nos maraîchers, une soupe remplie de valeurs



Wapicowp la coopérative par les éleveurs pour les éleveurs en Wallonie picarde

CIRCUITS COURTS SENSIBILISATION AUTOUR DE LA CONSOMMATION LOCALE

AMBITION	2
OBJECTIFS STRATÉGIQUES	10 / 18 / 20
OBJECTIFS OPÉRATIONNELS	26 / 27 / 56 / 57 / 67


- > Constitution de la boîte à outils ADT (Alimentation Durable transfrontalière) destinée à faciliter l'intégration des produits circuits courts en entreprise ; boîte qui comprend notamment un jeu de fiches pratiques pour y parvenir.
- > Constitution et mise en ligne de la nouvelle carte des producteurs du PNPE et de son annuaire.
- > Mise en place de la campagne «Mois du goût 2021», la 15ème édition : en 5 semaines, 27 activités mettant en avant plus de 80 producteurs du territoire.
- > 15ème édition du Jury des Fins Gourmets Scarpe - Escaut : 19 producteurs primés ; sur la première marche du podium : des productrices en très grande majorité.
- > Révision des conditions à remplir pour être considéré en tant que producteur sur le territoire du PNPE
- > Appui à la tenue d'un marché de producteurs à Maubray
- > Mise sur pied de la seconde édition du Plateau des fins Gourmets : permettre aux habitants de goûter à leur tour des produits ayant reçu les plus hautes distinctions au Jury des Fins Gourmets
- > Mise sur pied de la Campagne «Consommons local pour les fêtes» : constitution de paniers de produits locaux en guise de cadeaux de fin d'année



Plateau des Fins Gourmets 2022



La nouvelle cartographie des producteurs et son annuaire



Mois du goût 2021 : plus de 80 producteurs et acteurs du circuit court mobilisés pour mettre en avant les produits et les savoir-faire du territoire



15ème Jury des Fins Gourmets : 19 producteurs transfrontaliers primés



AMÉNAGEMENT DURABLE DU TERRITOIRE & PAYSAGE

OBSERVATOIRES PHOTOGRAPHIQUES LOCAUX DU PAYSAGE

AMBITION	1 / 3
OBJECTIFS STRATÉGIQUES	3 / 5 / 12 / 15
OBJECTIFS OPÉRATIONNELS	6 / 13 / 14 / 37 / 49 / 50 / 51

> L'observatoire local de la Neuve-Chaussée à Péruwelz : Une troisième campagne de photos a été réalisée en 2021. Les évolutions sont minimales voire inexistantes dans l'attente de travaux conséquents prévus à l'avenir.



> Un observatoire pour le patrimoine arboré : Dans le cadre du projet «1 arbre pour la Wapi», au vu des très nombreux projets d'importance, il semblait nécessaire de proposer un suivi à long terme pour mesurer l'impact (positif) des interventions sur le paysage. Quelques sites ont été ciblés à titre d'exemples.



Représentation de trois campagnes de photos représentant l'entrée du PAE POLARIS à Péruwelz. On peut déjà y voir une évolution importante liée aux infrastructures réalisées sur deux ans.

PAYSAGE EN SCÈNE CHARTRE PAYSAGÈRE

AMBITION	1 / 3
OBJECTIFS STRATÉGIQUES	5 / 12 / 14 / 15
OBJECTIFS OPÉRATIONNELS	11 / 12 / 13 / 14 / 15 / 37 / 40 / 45 / 46 / 48 / 49 / 50 / 51

- > Finalisation du document de la Charte paysagère (analyse contextuelle - cahier de recommandations)

Outre les compléments à apporter à l'analyse contextuelle, tant en terme d'analyse que de cartographie, trois volets importants restaient à terminer :

- 1 / la validation des enjeux par le Comité de pilotage (entériné lors d'une rencontre visio en janvier)
- 2 / la définition des recommandations, réalisées sur base des fiches-conseils sur le paysage
- 3 / la mise au point du programme d'actions.

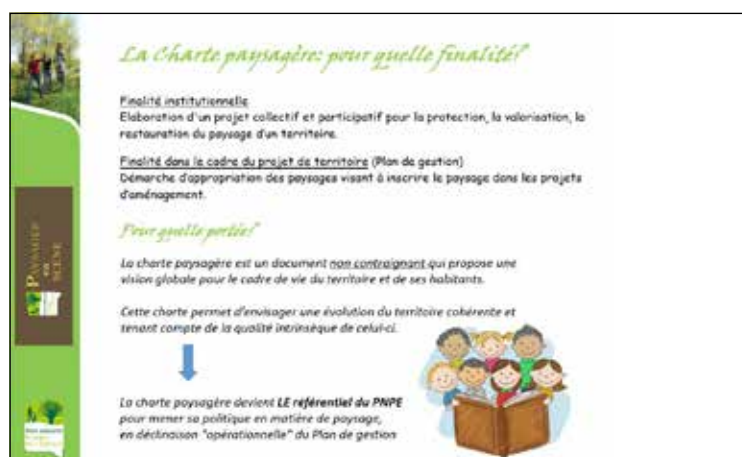
- > Groupes de travail communaux pour le programme d'actions

Un GT par commune a été mis en place, comprenant un ou des élus, le service Urba, un.e représentant.e de la FRW, un.e représentant.e de la CCATM.

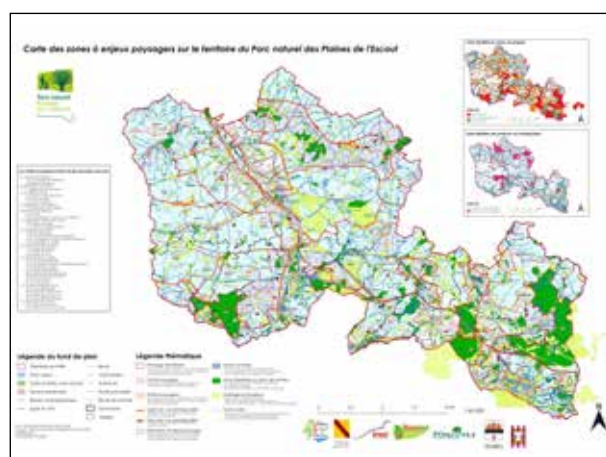
Sur base d'un tableau préparatoire, reprenant des actions des PCDR, PST, des ateliers CCATM-CLDR et interne au PN, trois rencontres par commune ont été organisées en visio. Les groupes ont été amenés à valider le programme qui concernait leur commune. Pour rappel, le programme d'actions est prévu pour 10 ans et reste une liste d'intentions évolutive.



La charte paysagère est finalisée et est disponible sur le site www.paysagesenscene.be



La charte paysagère a été présentée aux CCATM et CLDR des communes en présentiel, Tournai en visio-conférence.



Carte synthèse de la carte paysagère
Principaux enjeux du territoire

ASSISTANCE ARCHITECTURALE ET PAYSAGÈRE

- > Présentation du projet de charte paysagère aux CCATM et CLDR du territoire :
 - / Antoing : 22 personnes
 - / Beloeil : en 2022
 - / Bernissart : 20 personnes
 - / Brunehaut : 18 personnes (CLDR uniquement)
 - / Péruwelz : 18 personnes
 - / Rumes : 28 personnes
 - / Tournai : 12 personnes (visio)
- > Traitement des dossiers d'urbanisme (106 dossiers traités)
 - / Habitat neuf : 24 dossiers
 - / Habitat groupé : 3 dossiers
 - / Rénovation habitat : 3 dossiers
 - / Appartements : 3 dossiers
 - / Hébergements divers : 2 dossiers
 - / Vocation commerciale : 5 dossiers
 - / Vocation économique : 15 dossiers
 - / Vocation publique : 4 dossiers
 - / Plantation ou abattage : 6 dossiers
 - / Projet agricole : 10 dossiers
 - / Activités sportives : 1 dossier
 - / PCAR : 1 dossier
 - / Energie renouvelable : 10 dossiers (dont 2 éoliens)
 - / CU2 : 1 dossier
 - / Divers : 16 dossiers (dont 6 étangs de pêche)
 - / 45 dossiers ont en outre été reçus pour lesquels un avis n'a pas été remis (pas de plus-value à apporter)
- > 10 réunions de la Commission «Aménagement du territoire et Urbanisme» ont été organisées dont 6 en visio.
- > 17 rencontres avec des particuliers ou des architectes ont permis d'orienter les dossiers.

AMBITION	3
OBJECTIFS STRATÉGIQUES	12 / 14
OBJECTIFS OPÉRATIONNELS	37 / 40 / 44 / 45 / 46 / 47

- > Traitement des demandes hors permis
 - / Suivi administratif et technique des demandes.
 - / Suivi sur le terrain selon les demandes.
 - / Réponses aux diverses sollicitations quotidiennes d'habitants en matière de permis, de conflits de mitoyenneté, de plantations...
 - / Participation à différents comités de suivi, d'accompagnement.
 - / Suivi de projets au niveau communal.
Notamment :

Bernissart	Rencontre sur le PCAR Bernissart-Lac Problématique du déboisement au Bois rond de Ville-Pommeroeul avec des riverains
Péruwelz	Visite des ZIT projetées à Bagnies et Braffe et discussions dans le cadre du projet VARIANE Lancement de la démarche de Guide Communal d'Urbanisme et suivi
Antoing	Analyse de la liaison RAVeL ligne 88

- > Règlement d'abattage des arbres et des haies
19 dossiers ont été traités.

Il s'agit surtout de dossiers liés à des abattages pour sécurité, liés à des problèmes de voisinage ou le souhait d'améliorer une parcelle.

Le règlement qui sous-tend ces dossiers a été mis à jour par rapport aux nouvelles réglementations. Le texte final a été proposé aux communes pour approbation.

- > Formation des CCATM

Des contacts ont été pris avec les Présidents.e.s des commissions. Ceci afin de lancer des premières réflexions au sein de chaque CCATM.

Une réunion regroupant l'ensemble des communes a été organisée pour confronter les diverses demandes et les orienter.

PAYSAGE EN CHANTIER... ACTIONS SUR SITES

AMBITION	1 / 3
OBJECTIFS STRATÉGIQUES	5 / 12
OBJECTIFS OPÉRATIONNELS	11 / 12 / 13 / 38 / 40

> Réunions internes «Paysages en chantier»

Chaque mois, une réunion d'équipe est programmée afin de mettre en avant les projets qui doivent être gérés en transversalité. De nombreux projets émanant de «Un arbre pour la Wapi» mais aussi de la fiche FP1 du programme Leader «Des espaces à investir...» ont été pointés, outre le volet biodiversité, pour leur intérêt en terme d'aménagements paysagers.

Cette rencontre est également l'occasion de débattre en interne sur divers dossiers d'urbanisme «sensibles» et demandant l'expertise collégiale. Notamment des projets éoliens.

> Cf. Par ailleurs la partie «patrimoine arboré»



PRINTEMPS DU PAYSAGE


Il s'agit d'un nouveau concept de sensibilisation dans des thématiques liées directement ou indirectement au paysage.

La prise de contact avec des structures pouvant proposer des activités ou des animations est la première démarche initiée.

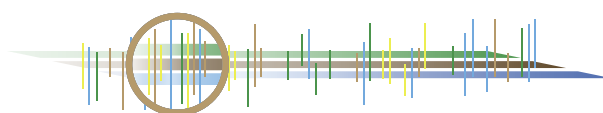
Ce nouveau concept reste orienté vers un programme établi dans un esprit d'accessibilité à divers publics, en fonction notamment de l'actualité dans les matières liées à l'aménagement du territoire vu sous le prisme du paysage.

La 1ère édition est programmée en 2022.

AMBITION	4
OBJECTIFS STRATÉGIQUES	15 / 20
OBJECTIFS OPÉRATIONNELS	60 / 67 / 68



Sur base du concept établi en 2021, l'événement 2022 a pu prendre forme.



Un logo spécifique a été créé.

SYSTÈME D'INFORMATIONS GÉOGRAPHIQUES

Un important travail de structuration et de mise à jour du système d'information géographique a été entamé, dans le cadre du projet Interreg V «PnEPSE Objectif 2025). Il s'agit également d'harmoniser les données partagées avec le Parc naturel régional Scarpe-Escaut.

> Mise à jour de la charte paysagère

/ Création de cartes pour illustrer la charte paysagère du parc naturel, Edition de 22 cartes thématiques :

* Patrimoine paysager

/ Entités paysagères
/ Faciès paysager
/ Attractivité paysagère
/ Monuments et sites classés
/ Points de vue remarquables
/ Carte d'identité du paysage du PNPE

* Naturel

/ Boisement et arbres remarquables
/ Réseau écologique
/ Zones humides
/ Zones protégées par la conservation de la nature

* Usages et réglementation

/ Infrastructures économiques
/ Les parcs éoliens
/ Infrastructures mobilité (grands axes et mode doux)
/ Ruralité
/ Urbanisation
/ Règlement urbanisme
/ Zones d'affectation au plan de secteur (Activité économique, agricole, forestier, habitat, loisir, zone activité communale concertée)

/ Edition d'une carte synthétique illustrant les principaux enjeux du territoire.

> Mise à jour des données SIG du PNPE

/ Rédaction d'un cadastre des données institutionnelles disponibles sur le SIG.344 données vérifiées et mise à jour au besoin.

> Mise à jour de la ligne de conduite des parcs éoliens sur le PNPE

/ Mise à jour du modèle éolien reprenant les paramètres suivant :

- * Zone d'habitation au plan de secteur
- * Zone habitat à caractère rural au plan de secteur
- * Zone d'habitation isolée
- * Périmètre d'intérêt paysager
- * Ligne de vue remarquables
- * Plan de secteur et ADESA
- * Zone Natura 2000
- * Zones protégées par la conservation de la nature
 - / Réserve naturelles
 - / Zones humides de grand intérêt biologique

> Analyse des zones boisées et humides sur le territoire du Parc

/ Analyse des continuités des massifs forestiers sur le territoire transfrontalier

> Création de cartes pour le projet VARIANE coulées boueuses

/ Mise à jour du procédures pour la mise à jour des données par la chargée de projet
/ Accompagnement pour la création des cartes spécifiques et la localisation des photos.

> Mise à jour des données relatives au réseau écologique

/ Ajout des données provenant du portail d'encodage de la Wallonie.

> Création des cartes transfrontalières

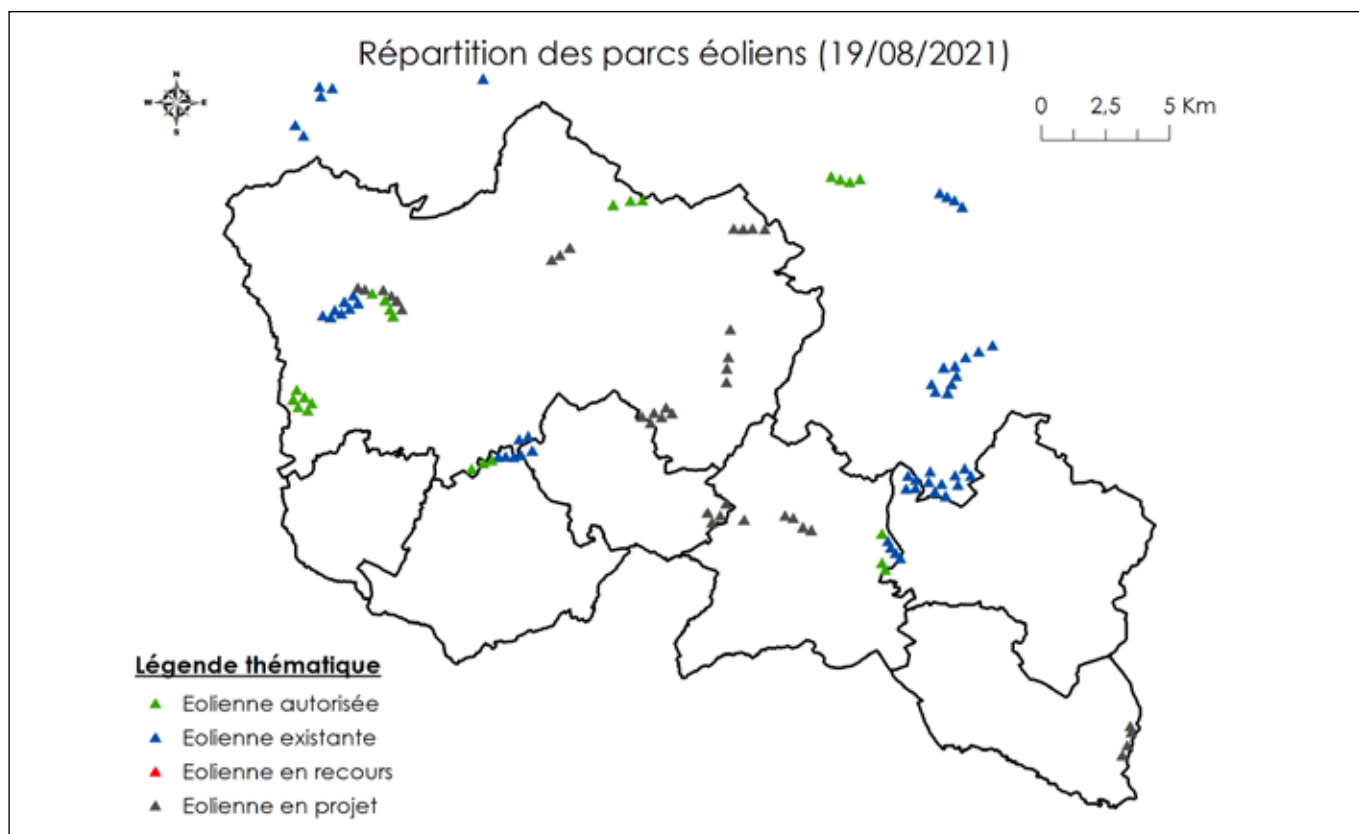
/ Cartes thématiques sur le territoire transfrontalier

- Carte du réseau hydrographique
- Carte des sites RAMSAR
- Cartes des entités paysagères
- Réflexion et édition de cartes des trames thématiques
 - > Agricole
 - > Urbanisée
 - > Boisement
 - > Milieux humides

> Réflexion pour une note commune d'utilisation du SIG par les collègues

Rédaction d'une note à l'adresse des collègues utilisateurs du SIG.

SYSTÈME D'INFORMATIONS GÉOGRAPHIQUES



Actualisation de la carte des parcs éoliens sur le territoire du Parc naturel des Plaines de l'Escaut



Carte des sites RAMSAR du GECT



Cartes des zones humides sur le territoire du GECT



ANIMATION & VALORISATION DU TERRITOIRE

ACTIVITÉS SCOLAIRES ET EXTRA-SCOLAIRES

AMBITION	4
OBJECTIFS STRATÉGIQUES	18 / 21
OBJECTIFS OPÉRATIONNELS	58 / 56 / 59 / 60 / 70

- > Une semaine spéciale «champignons» en octobre (257 participants)
- > Animations scolaires (2500 élèves, 89 réservations)
- > 9 Mercredis de la débrouille
- > 3 stages d'été :
 - / La Forêt, contes d'ici et d'ailleurs du 5 au 9 juillet
 - / A l'abordage du 26 au 3 juillet
 - / Les musiciens de la forêt du 16 au 20 août
- > Un atelier vannerie, le 27 novembre



Animations scolaires



Mercredi de la débrouille
Tressons pour Noël



Récolte de champignons
pour la semaine scolaire



stage à l'abordage



stage à l'abordage



Stage Contes et nature



Stage Contes et nature



CITOYENS EN ACTION

AMBITION	4
OBJECTIFS STRATÉGIQUES	18 / 19 / 23
OBJECTIFS OPÉRATIONNELS	56 / 58 / 60 / 61 / 63 / 81

> Evaluation de nos pratiques collaboratives avec le bureau d'étude «Extracité»

Un bureau d'étude a été désigné afin d'évaluer nos pratiques collaboratives, à l'échelle du P^oEPSE. Plusieurs projets ont été évalués, coté Scarpe-Escaut, côté PNPE (procédure d'adhésion de Tournai et projet du GAL «Des espaces verts à inventer différemment»), et en transfrontalier (observatoire participatif photographique et Terre en Action).

En avril, un atelier regroupant les équipes des deux parcs naturels a également été organisé par Extracité, l'objectif étant de travailler ensemble sur nos pratiques collaboratives, les freins, les choses à améliorer... Une restitution finale doit encore avoir lieu.

Photos nature de Xavier Tesse exposées au Foyer socio-culturel d'Antoing du 3 au 12 mai (suite à l'annulation en 2020)

> Accompagnement de projets citoyens

Dans la poursuite du projet « Terre en action » et dans le cadre du projet du GAL « Des espaces verts à investir différemment », le Parc naturel accompagne des démarches citoyennes, en fonction de leur besoin, la plupart du temps en étroite collaboration avec les communes concernées et la Fondation Rurale de Wallonie. Cette action du Parc naturel s'inscrit de manière transversale au sein de missions «Animation et Valorisation du Territoire» et «Patrimoine naturel & Biodiversité» (cf. également ce chapitre).

Beloil en transition	Le collectif «Beloil en transition» est impliqué dans de nombreux projets à l'échelle de la commune. Parmi les actions menées : remplacement et greffe de plusieurs arbres fruitiers à l'espace Degouys, plantation d'une haie anti-érosive à Ellignies Sainte-Anne, participation à la plantation de la haie du verger conservatoire de Quevaucamps.
Espace Odéon (Stambruges)	L'espace Odéon est un espace communal récemment réaménagé dans le cadre du plan Maya de la commune. Des citoyens et riverains de cet espace ont proposé l'organisation d'une journée dédiée à la biodiversité. Les préparatifs ont commencé en 2021 et la première édition de cette journée sera organisée en mai 2022.
Verger conservatoire (Quevaucamps)	Le terrain destiné à l'origine à l'extension du cimetière de Quevaucamps a finalement vu naître un verger de 100 arbres fruitiers de variétés exceptionnelles. La plantation participative a mobilisé près de 40 citoyens.
Drève Ninove (Quevaucamps)	La régénération naturelle de l'ancienne parcelle d'épicéas se poursuit. Les riverains continuent à s'impliquer dans l'entretien et la préservation de cet espace communal. En 2021, parmi les actions menées il y a : la plantation d'une nouvelle haie, la lutte contre la renouée du Japon, l'entretien de la pelouse fleurie, la plantation de nouveaux arbres dans le sous-bois, la gestion des arbustes issus de semis sauvages...
Cité jardins (Harchies)	Les habitants de la Cité Jardins ont été invités à proposer un aménagement sur un espace appartenant à la société de logement de l'Habitat du Pays vert. Le pourtour de la plaine de jeux a été planté de groseilliers et d'arbres fruitiers pour à la fois améliorer la sécurité des enfants mais aussi amener un caractère comestible à l'espace.

CITOYENS EN ACTION



Création d'un parc nourricier à Froidmont

<p>Quartier du préau (Harchies)</p>	<p>Des bacs potagers, fournis par le parc naturel, ont été implantés et garnis de légumes pendant l'été 2021. Les enfants du quartier, via l'école des devoirs, se sont rapidement appropriés cet aménagement. Celui-ci venait compléter la nouvelle plaine de jeux, dont le pourtour a été sécurisé par la plantation d'une haie, également plantée par les enfants.</p>
<p>CPAS de Bernissart</p>	<p>Le terrain situé à l'arrière des bâtiments du CPAS de Bernissart est maintenant aménagé pour les bénéficiaires du CPAS de Bernissart. Des arbres fruitiers y ont été plantés et le personnel du CPAS a été formé par le parc naturel pour l'entretien annuel. Les fruits seront disponibles à la libre cueillette pour tous.</p>
<p>Grainothèque (graines évadées Brunehaut)</p>	<p>La nouvelle grainothèque de Brunehaut a bénéficié d'un encadrement pour la création de ce projet centré sur le partage de graines potagères et sauvages. Les rencontres se font maintenant chaque troisième dimanche du mois.</p>
<p>Petite planète (Blaton)</p>	<p>L'asbl «Petite planète» est encore jeune mais a déjà pu investir un terrain sur Blaton en y plantant quelques arbres fruitiers fournis par le parc naturel. Par leurs actions, l'objectif du collectif est de permettre le développement de la biodiversité et de sensibiliser à l'importance de l'action citoyenne.</p>
<p>ONE Wiers</p>	<p>La consultation ONE de Wiers possède un jardin à l'arrière de leurs bureaux. Ce terrain a déjà été garni d'une haie mellifère et de quelques arbres fruitiers fournis dans le cadre du projet «un arbre pour la wapi». D'autres aménagements suivront, notamment une mare. L'accessibilité aux enfants et aux parents de la consultation est un élément essentiel de ce projet suivi par le parc naturel.</p>
<p>Parc nourricier du domaine des Eaux sauvages (Froidmont)</p>	<p>Les habitants de Froidmont ont pu participer à l'aménagement du nouveau «parc nourricier». Plusieurs consultations ont été organisées afin de récolter les avis et propositions des riverains. La plantation de novembre, même si elle s'est déroulée sous la neige, n'a pas découragé les nombreux tournaisiens venus prêter main forte.</p>
<p>Les baudets d'Orcq</p>	<p>Le collectif «les baudets d'Orcq» a pu bénéficier du soutien technique du parc naturel pour la plantation de 5 arbres fruitiers et d'un parterre de groseilliers. Ces arbres et arbustes permettront de créer un espace de rencontre où les plus gourmands pourront se régaler.</p>
<p>Collectif de Quartes</p>	<p>Le collectif de Quartes a prolongé la plantation d'une haie le long de l'église de Quartes grâce aux arbres fournis dans le cadre du projet «Un arbre pour la WAPI»</p>

CITOYENS EN ACTION



Les résidents du Centre Fédasil de la Croix rouge ont contribué à planter une haie

<p>Maison de quartier de Gaurain</p>	<p>Le terrain proche de la maison de quartier de Gaurain a bénéficié d'un permis de végétaliser accordé par la ville à la suite de la proposition de plantation d'arbres comestibles réalisée dans le cadre du projet «un arbre pour la wapi».</p>
<p>Jardin de naissance (Chercq)</p>	<p>Chaque année, le collectif «Famawiwi» crée un espace de plantation pour les enfants tournaisiens nés l'année précédente. Les arbres de 2021 sont des groseilliers et des cassissiers entourant un prunier de la variété «prune de princes», fournis dans le cadre du projet «un arbre pour la wapi».</p>
<p>Croix Rouge (Tournai)</p>	<p>Les résidents du centre Fedasil géré par la Croix-Rouge ont été sollicités pour participer à la plantation d'une haie anti-érosive à Béclers en février. Leur aide a également été précieuse pour le désherbage de cette même haie en septembre.</p>
<p>Des racines et vous (Tournai)</p>	<p>Les membres de ce potager partagé ont bénéficié d'une aide du parc naturel lors de la plantation de la haie et des arbustes fruitiers. Les deux écoles du village étaient présentes et ont pu ainsi aider à la mise en place de ce projet visant à promouvoir l'autonomie alimentaire.</p>
<p>Comité de quartier de Kain-Tombe</p>	<p>Le comité de quartier a commencé l'aménagement d'un terrain situé près de la place du village. Des arbres fruitiers palissés notamment ont été fournis dans le cadre du projet «un arbre pour la wapi».</p>
<p>La pépinière (Tournai)</p>	<p>La bande de terre située en bord de voirie de la rue des sapins a été plantée d'arbres fruitiers (pruniers, pommiers et poiriers) fournis par le projet un arbre pour la WAPI. Les arbres plantés à l'intérieur du potager ont été taillés lors d'une journée de formation à la taille des arbres fruitiers en présence des bénévoles de l'association.</p>
<p>Verger des horizons nouveaux (Froyennes)</p>	<p>Ce verger communal est accessible au public. Les différents aménagements réalisés par le parc naturel afin de maximiser son potentiel écologique ont été présentés aux citoyens lors d'une cueillette participative organisée en septembre.</p>
<p>Spirale à insectes Été solidaire (Rumes)</p>	<p>Les enfants de l'été solidaire ont pu participer à la création d'une spirale à insectes lors d'une animation organisée par le parc. L'occasion de parler des insectes auxiliaires mais aussi de s'approprier cet espace intergénérationnel situé à côté de la nouvelle maison rurale.</p>

CITOYENS EN ACTION



Rencontre citoyenne à la Cité Jardins d'Harchies



Un projet qui se prépare pour 2022
Des habitants vous feront découvrir leur village.



Création du verger conservatoire
de Quevaucamps



Espace Odéon de Stamburges
Préparation de la journée de la biodiversité



Pause longue, une exposition
qui sublime la nature ordinaire.



Cueillette participative
aux Horizons nouveaux de Froyennes



Plantation à la Cité
du préau à Harchies



Plantation à la drève
Ninove de Quevaucamps



Plantation de fruitiers
au CPAS de Bernissart



Plantation par le Collectif
de Beloeil en transition

TOURISME DURABLE

AMBITION	4
OBJECTIFS STRATÉGIQUES	18 / 19 / 21
OBJECTIFS OPÉRATIONNELS	61 / 56 / 58 / 63 / 64 / 65 / 66

> Etat d'avancement de la réalisation et commercialisation des jeux de Salix

- / Taintignies et Bon-Secours : poursuite des ventes
- / Calonne (terminé fin 2020) : mise en vente et promotion
- / Howardries : mise en vente début juillet (suite au retard des travaux prévus, des panneaux provisoires ont été installés permettant de faire le jeu)
- / Bernissart : fabrication du jeu et mise en vente
- / Aubechies : en cours de conception

Les points de vente :

- / Administration communale de Rumes
- / Bibliothèque de Taintignies
- / Bibliothèque de Brunehaut
- / Office du tourisme d'Antoing
- / Office du tourisme de Beloeil
- / Office du tourisme de Bernissart
- / Maison du Parc naturel

Nombre de jeux vendus :

- / Bon-Secours : 283
- / Bernissart : 65
- / Calonne : 68
- / Howardries : 38
- / Taintignies : 36
- / **Soit un total de 490 jeux vendus**

> Les ateliers «Osons la photo en balade»

- / Le 16 octobre : atelier photo le long du circuit des marais d'Harchies
- / Le 23 octobre : atelier en intérieur : «Comment améliorer ses photos ?» à destination des participants aux sorties photo/balade

> Le groupe de travail «Dignes de Laplaigne»

- / Suite à l'appel à projet du Contrat de rivière Escaut-Lys, conception d'un panneau point de départ, d'un panneau d'information et de 6 balises directionnelles
- / Ces panneaux seront placés en début d'année 2022 le long du circuit des digues réalisé avec les habitants

> Les visites de villages par les habitants

- / Ce nouveau projet a été réfléchi afin de se concrétiser en 2022-2023.
- / Son objectif : un groupe d'habitants se constitue. Il organise une visite guidée de son village (circuit, choses à visiter, arrêts, commentaires...) et assure la prestation de la guidance.
- / Sur base du travail réalisé, le GAL ou le PNPE réalisera un carnet de route.
- / En 2021 : élaboration d'une méthodologie, en vue de faciliter l'organisation et l'élaboration des différentes tâches

> Natur'accessible - cf. Par ailleurs



Un nouveau jeu de Salix a été conçu en 2021
Berni a perdu ses œufs !

TOURISME DURABLE



Comment améliorer ses photos ? Un atelier qui fait suite aux sorties photo le long de circuits de promenade.



Comment améliorer ses photos ? Un atelier qui fait suite aux sorties photo le long de circuits de promenade.



Un projet qui se prépare pour 2022 : Des habitants vous feront découvrir leur village.



Une sortie photo en parcourant le circuit balisé des marais d'Harchies.



Une sortie photo en parcourant le circuit balisé des marais d'Harchies.



Une sortie photo en parcourant le circuit balisé des marais d'Harchies.

COMMUNICATION TERRITORIALE

- > Conception, édition, promotion et diffusion d'un calendrier des activités organisées par le GAL, le PNPE et leurs partenaires
 - / 130 activités, dont 37 organisées par le PNPE ou le GAL
 - / Imprimé à 10 000 exemplaires, diffusé via plus de 170 endroits de dépôt
 - > Edition d'un «beau livre» sur le PNPE, dans le cadre de ses 25 ans - Imprimé à 2 200 exemplaires Vendu dans toutes les communes du PNPE (AC, OT, bibliothèques)
 - > Emission Grandeur Nature (télévision et radio) : tournage les 27 et 28 mai. Diffusion en août 2021...
 - > Edition d'un nouveau folder de présentation de l'Escale forestière
 - > Parution de deux suppléments (4 pages) dans le journal L'Avenir, en collaboration avec le Parc naturel du Pays des Collines (23 avril et 6 octobre)
 - > Reportages photos et vidéos relatifs aux actions du PNPE et du GAL, notamment deux journées de reportages dans les villages de Tournai avec le photographe Thomas Meunier, dans le cadre d'une banque photos mobilisée par la Fédération des parcs naturels de Wallonie.
 - > Insertion d'articles dans les bulletins communaux (60 articles transmis)
 - > Animation de la page Facebook (3.865 abonnés au 31 décembre, soit + 624 abonnés en 2021) 202 posts publiés.
 - > Animation du groupe Facebook privé «Le fil infos du PNPE»
- Ce groupe a été initié en début d'année, à destination de l'équipe technique, des élus et des membres de l'AG du Parc naturel. Il a pour objectif d'informer les membres du groupe des activités organisées par l'équipe et de l'état d'avancement des projets. 87 posts ont été publiés durant l'année.
- > Newsletter mensuelle envoyée à 2.160 abonnés
 - > Participation à une formation «Facile à lire et à comprendre»
 - > Présence du stand du PNPE aux Bastions, lors des Eco Days (du 9 au 11 septembre)

AMBITION	4
OBJECTIFS STRATÉGIQUES	20 / 18
OBJECTIFS OPÉRATIONNELS	67 / 68 / 56 / 57 / 59 / 60



Le calendrier d'activités 2021



Avec Adrien Joveneau, nous avons parcouru le Parc naturel durant deux jours pour l'émission Grandeur Nature



Stand du PNPE aux Bastions lors des Eco Days

ESCALE FORESTIÈRE DE BON-SECOURS

- > 11.000 visiteurs à l'Escale forestière dont 4.600 en visites de groupes
- > Un nouveau parcours insolite «Bébés animaux» de février à novembre
- > Le WE du bois le 3ème WE d'octobre
- > 9 Mercredis de la débrouille
- > Une exposition de champignons frais en octobre
- > Un nouveau parcours Natur'accessible au fil de la Flânerie de la lisière

Ce parcours s'inscrit dans une «collection» de circuits dans les parcs naturels de Wallonie destinés à valoriser sur le plan touristique des sites Natura 2000 et à certifier leur accessibilité selon le label «Access-l» pour un public de personnes à besoins spécifiques. Le public des personnes en chaise roulante ou avec des difficultés de compréhension a été ciblé, ce qui rend de facto les modules accessibles au plus grand nombre, et notamment aux familles et aux enfants.

Le circuit est animé par 4 modules thématiques interactifs (les pics et le bois mort, la salamandre, la gestion forestière, des loupes pour observer), 5 silhouettes de mammifères (chevreuil, cerf, renard, blaireau, loup) et 2 «bancs accessibles» en forme de feuille de charme ou de hêtre.



Portes ouvertes, lors du Week-end du bois

AMBITION	2 / 4
OBJECTIFS STRATÉGIQUES	18 / 10 / 20
OBJECTIFS OPÉRATIONNELS	60 / 28 / 67



Inauguration du parcours Natur'accessible.



Le circuits Natur'accessible et ses modules ludiques



Parcours insolite Bébés animaux

COOPCARTO

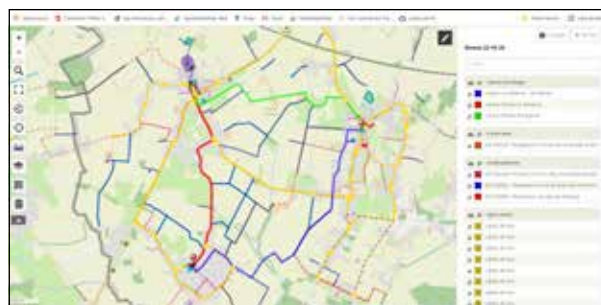
AMBITION	4
OBJECTIFS STRATÉGIQUES	18 / 19
OBJECTIFS OPÉRATIONNELS	58 / 57 / 60 / 61

Le projet Leader CoopCarto vise à expérimenter des outils et processus d'animation et de valorisation du territoire autour de la cartographie collaborative pour ensuite co-construire un «Centre de ressources» à destination des acteurs des territoires (collectivités, associations, usagers, entreprises, citoyens...).

On entend par « cartographie collaborative » la production d'une information géographique par une communauté d'individus, dans une logique dite «bottom-up», de la base vers le sommet. Elle répond à la question suivante : Comment associer les citoyens à la production de biens communs sous forme de cartographie ? Le projet, démarré en 2018, se termine en 2022.

Les actions principales menées en 2021 :

- > Refonte du site ressources
- > Une cartopartie réalisée à Blaton (sur les crêtes à Cayaux)
- > 4 webinaires
 - / Webinaire 1 : Le petit patrimoine en pierres sèches et la cartographie collaborative
 - / Webinaire 2 : La cartographie collaborative pour animer son territoire et son collectif
 - / Webinaire 3 : Quel outil pour mon projet cartographique collaboratif ?
 - / Webinaire 4 : La cartographie au service de l'école et des organismes de jeunesse
- > Contribution à la carte transfrontalière tourisme
- > Cartographie des sentiers de l'entité de Rumes avec le Groupe de travail de la CLDR
- > Création d'un outils cartographique pour les écoles
<https://www.cartographie-collaborative.eu/source-ecole>



Cartographie mobilité Rumes



Cartopartie à Blaton



Le site ressource
www.cartographie-collaborative.eu

PARI-ENERGIE

AMBITION	3
OBJECTIFS STRATÉGIQUES	17 / 18
OBJECTIFS OPÉRATIONNELS	54 / 55 / 58

L'actualité de ce début 2022 montre au combien l'énergie est au centre des enjeux sociaux, économiques et écologiques de nos territoires. L'habitat génère une consommation non négligeable d'énergie pour la plupart fossile avec derrière elle, la production de CO2 et ses impacts en terme de modification climatique. Rendre plus efficace l'enveloppe des logements participe à améliorer la résilience de chaque ménage.

4 GAL wallons coopèrent pour proposer à leurs territoires un accompagnement pour envisager l'amélioration de l'isolation de leur logement. Trois axes de travail : sensibiliser et informer, former aux techniques d'isolation et accompagner des auto-rénovateurs au travers de chantiers participatifs, faciliter l'accès aux matériaux biosourcés en rassemblant les demandes dans des achats groupés.

- > 3 webinaires à destination des auto-rénovateurs abordant l'isolation des habitations et 1 webinaire à destination des professionnels :
 - / «L'isolation de mon bâtiment en général» (16/1 ; 29 participants et 62 vues en ligne)
 - / «Les éco-matériaux destinés à l'isolation» (23/1 ; 27 participants et 35 vues en ligne)
 - / «Les pathologies liées à une mauvaise mise en œuvre de l'isolation (30/1 ; 24 participants et 19 vues en ligne)
 - / 1 webinaire à destination des professionnels pour devenir référent technique (8/5)

Les webinaires sont disponibles sur le site : <https://www.parienergie.be/formation/formations-et-webinaires/>.

- > Création de la newsletter du projet
- > Lancement d'un achat groupé de matériaux isolants



Newsletter Pari-Energie



Webinaire pour les référents techniques



Webinaires sur le thème de l'isolation



PARC NATUREL EUROPÉEN PLAINES SCARPE-ESCAUT

GOVERNANCE

GROUPEMENT EUROPÉEN DE COOPÉRATION TERRITORIALE (GECT)

AMBITION	4
OBJECTIFS STRATÉGIQUES	23
OBJECTIFS OPÉRATIONNELS	79 / 80 / 81

GECT - Parc naturel européen Plaines Scarpe-Escout

- > 2 réunions du futur Bureau du GECT
- > Création du GECT :
 - / 3 juin : signature à Péruwelz de l'acte notarié créant l'ASBL Parc naturel européen Plaines Scarpe-Escout.
 - / 6 septembre : publication de l'arrêté royal assurant la personnalité juridique au GECT.
 - / La procédure se poursuit avec une publication au Journal officiel de l'Union européenne, avec l'enregistrement auprès du Comité européen des Régions, puis l'installation de l'Assemblée Générale réunissant les 34 représentants des deux parcs



Signature de l'acte notarié créant l'ASBL

- > Validation d'une nouvelle identité visuelle pour le parc naturel européen



Une identité visuelle pour le Parc naturel européen

- > Visite de Clément Beaune le 19 avril en soutien à la création du GECT et d'une stratégie transfrontalière

L'un des événements marquants de cette année a été la visite ministérielle de Clément Beaune, secrétaire d'Etat français aux affaires européennes, reçu par une délégation franco-belge à Condé-sur-l'Escaut le 19 avril 2021. Cette visite a été déclenchée grâce aux premiers échanges engagés avec le service Europe de la DREAL en décembre 2020, puis à la rencontre politique le 17 mars 2021 avec le sous-préfet de Valenciennes et le conseiller diplomatique du Préfet du Nord. Ce fut l'occasion pour les deux présidents des deux parcs de partager les ambitions transfrontalière et européenne et de témoigner sur des actions concrètes depuis plus de 35 ans en franco-belge. Les discussions ont donc porté sur l'accélération des transitions sociétales et environnementales à l'échelle du bassin de vie frontalier autour des Plaines Scarpe-Escout, en lien avec le green deal européen. Un soutien à la création du GECT a été affirmé par Clément Beaune lors de cette visite.



Clément Beaune et l'équipe du projet Trans'vert

GOVERNANCE

GROUPEMENT EUROPÉEN DE COOPÉRATION TERRITORIALE (GECT)

- > Temps d'échanges organisé le 27 août 2021 avec Saskia Bricmont, députée européenne.
- > Temps d'échanges organisé le 27 août 2021 Réalisation d'une carte des acteurs institutionnels dans le contexte du GECT.
- > Réalisation d'un bilan socio-économique du territoire transfrontalier par Simon TAINÉ, étudiant en M2 Science politique - Ingénierie de projet en politiques urbaines à l'Université de Lille.

Environ 30 organismes ont été consultés dans ce travail de collecte et de synthèse, dont 2 organismes européens (EuroFound et Eurostat), 12 organismes belges, 10 organismes français, 5 retours d'expérience de projets transfrontaliers ayant abouti à la publication de données statistiques. Un annuaire des sources et acteurs producteurs de données socio-économiques a été mis en ligne.

Les thèmes abordés sont :

Démographie et conditions de vie (population et logements, aspects sociaux, état de santé du territoire, population active), activités et services (agriculture, économie du bois et de la forêt, services et commerces de proximité, artisanat et industrie), éducation et culture (écoles, collèges, lycées, enseignements supérieurs, acteurs culturels, événements et fêtes locales), tourisme et loisirs (dont sports de nature, sites et itinéraires, structures et associations), urbanisme et gestion du territoire, transports et déplacements (infrastructures, déplacements, transports en commun).

- > Réalisation d'une vidéo sur le transfrontalier, par Europe en Hainaut



Echanges avec Saskia Bricmont, Députée européenne

ANIMATION AUPRÈS DES DEUX ÉQUIPES DE PARC

> 5 réunions de directions transfrontalières.

Les différents sujets traités sont :

- / L'organisation et le pilotage des instances politiques et décisionnelles du GECT et des deux parcs, avec l'objectif de systématiser un «réflexe transfrontalier» dans le fonctionnement de chaque parc, au bénéfice d'une ambition transfrontalière appropriée et transversale ;
- / Répartition des implications dans les réseaux de partenaires locaux et européens, dont les fédérations de Parcs et Europarc, et suivi de la démarche de candidature Transboundary Parks ;
- / Échanges sur la réédition de la carte transfrontalière de randonnée, comprenant une version web ;
- / Suivi et coordination de la procédure d'autorisation du GECT auprès des deux Etats, incluant l'organisation d'une visite ministérielle avec Clément Beaune, secrétaire d'Etat aux affaires européennes ;
- / Temps de travail liés à l'Assistance à Maitrise d'Ouvrage Voix Active pour structurer la concertation liée au projet ;
- / Suivi de l'étude confiée à ExtraCité pour une « Mission d'évaluation et d'accompagnement pour positionner la concertation et la mobilisation des habitants comme levier dans les Parcs naturels en transfrontalier ». Dans la perspective de la révision de la Charte du PNRSE et du Plan de gestion PNPE en 2025, les pratiques de participation citoyenne sur les 10 dernières années ont été analysées et évaluées ;
- / Suivi de la procédure de recrutement pour une étude «Accompagnement à la gestion de projet, pratiques collaboratives et solutions numériques associées, pour la soixantaine de salariés des deux parcs naturels en transfrontalier» et suivi de la procédure de marché public associé ;
- / Management des ressources humaines dédiées au projet et encadrement de Marine Bonnet (CDD à mi-temps), de Simon Taine et Maxime Commaux (stagiaires) et Gurvan Guillard (contrat étudiants) ;
- / Suivi de la prestation pour une identité visuelle du GECT suite aux propositions du Bureau d'études VB Graphisme ;

/ Organisation du calendrier de travail pour l'écriture d'un programme d'actions transfrontalier 2022 par les 60 agents via des réunions en binômes transfrontaliers ;

/ Implication dans la recherche de mesures de réparations de l'Escaut en transfrontalier via le rapprochement des acteurs de l'eau franco-belges et la gouvernance de l'eau.

> Une dynamique de rapprochement des deux équipes

se poursuit avec notamment la suite des binômes thématiques transfrontaliers par domaines de compétences, entre homologues de part et d'autre de la frontière. L'ensemble des binômes thématiques ont ensuite restitué le 6 et 7 septembre 2021 et échangé avec les directions des parcs naturels. Ces réflexions ont été finalisées en journée annuelle d'équipe transfrontalière le 5 octobre 2021 pour formaliser le programme d'actions 2022.

> Pratiques collaboratives et solutions numériques.

Un marché public de services a été lancé pour un accompagnement sur 12 mois pour la soixantaine de salariés des deux parcs naturels PNPE et PNRSE avec pour objectifs de revenir sur les fondamentaux des méthodes de la gestion de projet, traiter du stockage et du partage des informations et des données liées aux projets au sein de chaque Parc, puis identifier des solutions numériques adaptées aux contextes des Parcs naturels. Il s'agit d'une procédure négociée directe avec publication préalable, qui s'est déroulée entre juin et octobre 2021. L'organisation entre les deux équipes doit être facilitée, accompagnée, soutenue, en développant les méthodes, pratiques et outils collaboratifs.

> Développement d'outils de communication cartographiques et structuration du système d'information géographique transfrontalier.

ANIMATION AUPRÈS DES DEUX ÉQUIPES DE PARC

> Life Natur'Adapt

Les 2 Parcs ont été retenus, suite à la candidature déposée auprès de Réserves Naturelles de France pour participer à la phase « test » du projet Life Natur'Adapt. La méthodologie construite en 2019 et 2020 à l'échelle de 6 réserves naturelles pilotes en France sera développée à l'échelle des Plaines Scarpe-Escaut, retenu comme « site test transfrontalier ». La phase d'élaboration du diagnostic de vulnérabilité a été engagée. Une stratégie d'adaptation sera ensuite élaborée grâce à une dynamique de réseaux parmi une vingtaine d'autres structures engagées dans la même démarche.

> Valorisation de la randonnée.

Dans la continuité des réflexions engagées, la démarche de valorisation de l'offre rando dans le parc naturel se poursuit avec un premier essai de mise en ligne pour valoriser les boucles et itinéraires.



Préparation du programme d'actions 2022, Amaury



L'équipe technique du Parc naturel européen
au sommet du terril Grand Fontaine à Antoing



Journée d'équipe transfrontalière, octobre 2021

IMPLICATION DANS LES RÉSEAUX TRANSFRONTALIERS ET EUROPÉENS

Les équipes de direction, la chargée de mission de coopération transfrontalière et les élus contribuent aux relations partenariales à travers différentes participations (essentiellement visio) aux rencontres et événements d'envergure européenne, nationale ou transfrontalière. Ces événements sont des occasions pour mieux comprendre, voire positionner le Parc naturel européen dans les réseaux d'acteurs.

> **Une dizaine d'entretiens individuels** visio ont été planifiés et animés avec l'intervention de Maxime Commaux en stage :

- 26/04/21 Lucile CHAMAYOU
Chargée de mission transfrontalier
Parc naturel Régional Pyrénées Ariégeoises.
- 25/04/21 Katy MONIER
Chargée de mission transfrontalier
Fédération des Parcs naturels Régionaux.
- 16/06/21 Rudy GAQUERE
Directeur
GIP Europe en Hainaut.
- 25/06/21 Stefania PETROSILLO
Policy Officer
Fédération EUROPARC.
- 30/06/21 Fabienne LELOUP
et François MOULLE
Chercheurs universitaires
Institut Frontières et Discontinuités (IFD).
- 07/07/21 Loïc DELHUVENNE
Directeur de l'Agence transfrontalière
de l'Eurométropole
GECT Eurométropole Lille-Kortrijk-Tournai.
- 15/07/21 Katarina DE FRUYT
Directrice du GECT
GECT West-Vlaanderen/Flandres
Dunkerque-Côte d'Opale (WV).
- 15/07/21 Olivier DEKYVERE
Inspecteur général des Politiques européennes
et Accords internationaux
Service Public de Wallonie Agriculture
Ressources naturelles, Environnement.
- 06/08/21 Elisabeth Bodier
Cadre rattachée à la Direction
Direction Régionale de l'Environnement
de l'Aménagement et du Logement (DREAL).

13/08/21 Léon DHAENE
Secrétaire général
Commission Internationale de l'Escaut.

28/08/21 Saskia Bricmont
Député européenne
Parlement européen.

> Intervention lors d'un webinaire

La chargée de mission coopération transfrontalière a également témoigné avec une présentation de 20 minutes lors d'un webinaire intitulé « Comment dépasser les frontières et développer la coopération entre aires protégées ? » organisé à l'occasion de l'Année internationale de la paix et de la confiance 2021 par la Fédération EUROPARC et la section francophone d'EUROPARC. La soixantaine de participants a échangé sur le programme des parcs transfrontaliers d'EUROPARC et à ce que l'expérience et l'engagement du réseau de parcs transfrontaliers protégés peuvent apporter aux zones transfrontalières. Après la présentation du programme Transboundary Parks, le webinaire s'est concentré sur l'expérience du Parc naturel transfrontalier Binnntal Veglia Devero entre l'Italie et la Suisse, puis sur notre coopération en Plaines Scarpe-Escaut.

> La chargée de mission coopération transfrontalière et la directrice du PNRSE continuent à représenter le Parc naturel européen au sein de la **Commission Europe et International de la Fédération des parcs naturels régionaux (FR)**, dont le groupe de travail des PNR Frontaliers s'est réuni en visio le 22 avril 2021.

GOVERNANCE DE L'EAU

- > La catastrophe écologique de pollution de l'Escaut en avril 2020 a précipité une concertation à laquelle les deux parcs prennent part, dans le cadre d'une concertation animée par le Préfet du Nord, et aussi dans le cadre d'une procédure pénale avec une implication symbolique. Ils participent notamment au Comité de pilotage de l'Escaut animé par le Préfet qui réunit 25 structures dont 2 wallonnes. Le premier avait eu lieu le 4 décembre 2020, le second le 30 juin 2021. Les parcs participent également aux groupes de travail d'experts mis en place entre février et juillet 2021 sur le versant français pour rechercher des mesures de réparation pour le milieu naturel. Ils restent ainsi impliqués pour le rapprochement des gestionnaires de l'eau. En complément, un entretien visio avec Léon Dhaene, secrétaire général de la Commission Internationale de l'Escaut le 13 août 2021 a permis d'identifier les structures siégeant au sein de cette commission, leur rôle et fonctionnement. La recherche des modalités d'une réparation du préjudice écologique sur le versant wallon est poursuivie.
- > Le Séminaire des sites Ramsar France des 20, 21 et 22 octobre 2021 a été l'occasion de mesurer l'importance du rôle des zones humides, et la proximité transfrontalière de sites emblématiques tel que le site des étangs de Chabaud-Latour et les Marais d'Harchies. Ces derniers ont fait l'objet d'une visite de terrain.



Visite des Marais d'Harchies dans le cadre du séminaire RAMSAR du PNRSE



L'Escal forestière
Rue des Sapins 21
Bon-Secours

En 2021...

Des défis pour toute la famille !

- Les bébés s'amusent
Des ateliers pour apprendre au 2^e trimestre
Du 14/02 au 21/03
Tous les jours à 10h30
à l'Escal forestière
- Les aventures extraordinaires de Salix
Un sac-pis pour mesurer l'impact au forêt
Prix : 10€ (hors 30€)

Des rencontres en forêt !

- La forêt au fil des saisons
4 sorties gratuites
25/04, 13/05, 14/06, 07/11
09h30 - 12h
Sur inscription : 03 20 60 00 00
- Le Week-end du bois
10 - 12/06
Tous les ateliers gratuits



Printemps du Paysage 2022
Calendrier / Programme



Parc naturel des Plaines de l'Escaut
LIÉS par nature!
Des balades, des ateliers, des expos...
Des activités pour mieux apprécier nos paysages.

OUTILS DE COMMUNICATION

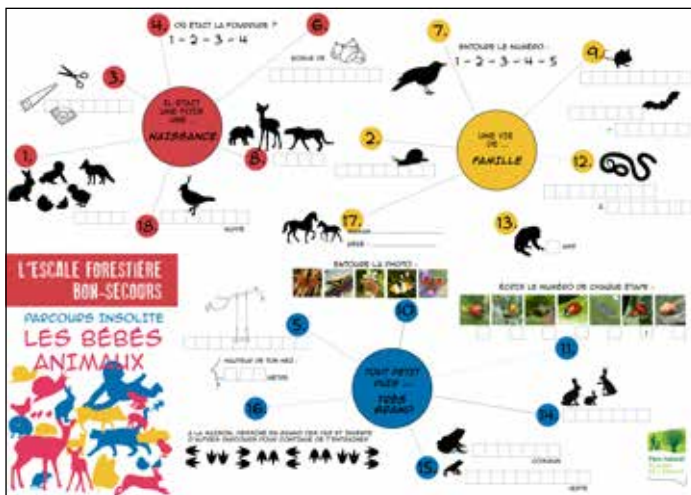
BIODIVERSITÉ



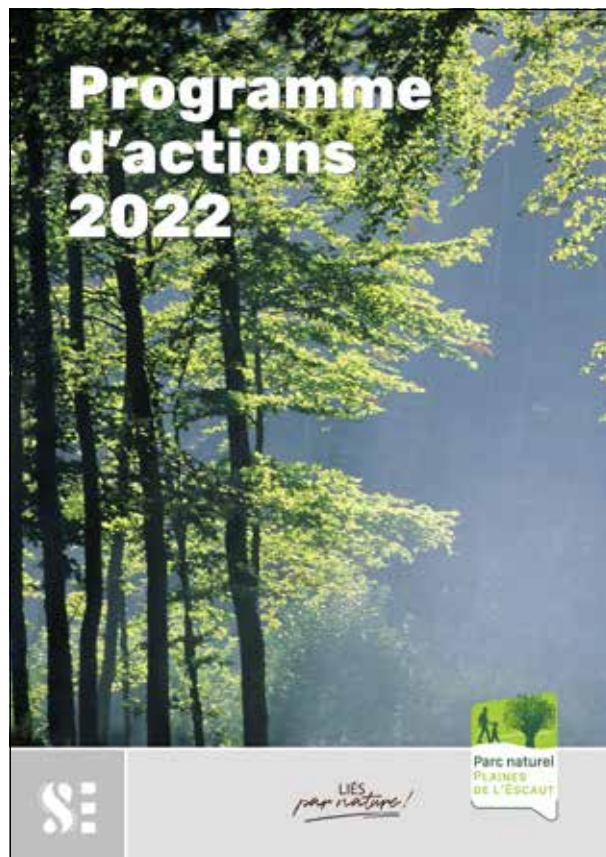
AGRICULTURE



ANIMATION & VALORISATION DU TERRITOIRE



COMMUNICATION INSTITUTIONNELLE



CARNET DE VOYAGE AU CŒUR DU PARC NATUREL DES PLAINES DE L'ESCAUT - LE LIVRE

Afin de marquer ses 25 ans d'existence, le PNPE s'est doté d'un très bel outil de communication, un «beau livre» de présentation de son territoire.

Ce livre est le fruit d'une collaboration avec Bruno Bosilo, pour les photos, la mise en page et l'édition, et avec Jean-Louis Godet, pour la rédaction des textes.

Plus qu'un ouvrage touristique, nous voulions un livre fait par ses habitants, et pour ses habitants. C'est ainsi qu'une vingtaine de personnes ont collaboré au choix des sujets et à l'élaboration des contenus.

Contenus qui s'articulent selon les thématiques suivantes :

- > Roman fleuve, canaux et murmures des eaux
- > Bouillon de cultures
- > Symphonie de sous-sols
- > C'est au pied du mur...
- > Liens à déclarer

Le parti pris rédactionnel est une double lecture, qui navigue entre le récit d'un explorateur, désireux de revenir aux sources, et encarts plus techniques qui apportent plus de contenu.



Les points de vente :

- > Administration communale et bibliothèque de Rumes
- > Bibliothèque de Brunehaut
- > Administration communale et office du tourisme d'Antoing
- > Office du tourisme de Beloeil
- > Administration communale et office du tourisme de Bernissart, bibliothèque de Blaton
- > Office du tourisme de Tournai
- > Maison du PNPE



Il s'agit aussi d'un livre qui laisse la part belle aux illustrations. Il est constitué d'environ 2/3 de photos et 1/3 de textes.

Ce livre est sorti en fin d'année et a été présenté lors d'une conférence de presse, qui s'est déroulée le 10 décembre, dans le musée de l'iguanodon. Une page Facebook a également été créée pour en assurer la promotion, de même qu'une vidéo par entité communale.

Ce projet a pu voir le jour grâce aux 7 communes, qui ont toutes accepté de pré-commander une série de livres et en ont ainsi garanti la faisabilité. Un minimum de 1000 exemplaires était pressenti. Au final, ce sont 2.200 livres qui ont été imprimés.












Capture de Biharies.

Focus nature : Le Martin-pêcheur.

Cette espèce bleue parcourt les deux écosystèmes et courantes de territoires à la recherche de petits poissons de taille adaptée à sa gorge ou de trilles comme sur cette photo. Pour sa reproduction, le Martin-pêcheur doit pouvoir croquer un fumet horizontal dans une berge ou au-dessus de l'eau et sur l'ensemble mouillé. Dans le cadre des actions d'opérationnalisation du réseau écologique, le plan d'action du Parc naturel vise à préserver et à développer ces habitats indispensables à la survie de cette espèce patrimoniale.



NEWSLETTER

<p>L'actualité du Parc naturel des Plaines de l'Escaut Décembre 2021</p> <p>La Planier des Fins Gourmets 2021 est prêt ! A vot de la tester.</p> 	<p>L'actualité du Parc naturel des Plaines de l'Escaut Novembre 2021</p> <p>Dernière semaine pour découvrir les parcours d'énigmes Les bébés animaux à l'Escale forestière</p> 	<p>L'actualité du Parc naturel des Plaines de l'Escaut Octobre 2021</p> <p>16 et 17 octobre : Week-end du bois à San-Secours !</p> 	<p>L'actualité du Parc naturel des Plaines de l'Escaut Septembre 2021</p> <p>LA SAISON DES GLANAGES REPREND !</p> 
<p>L'actualité du Parc naturel des Plaines de l'Escaut Août 2021</p> <p>JURY DES FINS GOURMETS 2021</p> 	<p>L'actualité du Parc naturel des Plaines de l'Escaut Juillet 2021</p> <p>Qui aura le stp le plus décomposé ?</p> 	<p>Les activités du Parc naturel des Plaines de l'Escaut</p> <p>Sommaire :</p> <ul style="list-style-type: none"> Le 24 septembre, fête des 25 ans ! Un nouveau site des découvertes naturalistes de 300m² près de MARS. Des ateliers animés lors des semaines thématiques dans les parcs naturels. Découvrez nos sites ! Des ateliers adaptés pour jeunes, familles et handicapés. Les prochains activités... 	<p>Les activités du Parc naturel des Plaines de l'Escaut</p> <p>Sommaire :</p> <ul style="list-style-type: none"> Des ateliers adaptés pour jeunes, familles et handicapés. Un nouveau site des découvertes naturalistes de 300m² près de MARS. Des ateliers animés lors des semaines thématiques dans les parcs naturels. Découvrez nos sites ! Les prochains activités... 
<p>Les activités du Parc naturel des Plaines de l'Escaut</p> <p>Sommaire :</p> <ul style="list-style-type: none"> Un projet, un aménagement ? Le Parc naturel vous accompagne... 	<p>Les activités du Parc naturel des Plaines de l'Escaut</p> <p>Le calendrier d'activités 2021 vient de sortir !</p> 	<p>Les activités du Parc naturel des Plaines de l'Escaut</p> <p>Sommaire :</p> <ul style="list-style-type: none"> Un projet, un aménagement ? Le Parc naturel vous accompagne... Des ateliers adaptés pour jeunes, familles et handicapés. Un nouveau site des découvertes naturalistes de 300m² près de MARS. Des ateliers animés lors des semaines thématiques dans les parcs naturels. Découvrez nos sites ! Les prochains activités... 	

RÉSEAUX SOCIAUX



ON PARLE DE NOUS ! VIDÉOS RÉALISÉES PAR LE PARC NATUREL

- > Vidéos-interviews reprenant un résumé des interventions qui ont été réalisées dans le cadre du 3ème FAF



- > Une vidéo montrant la pratique de l'affouragement en vert a été réalisée à la ferme de l'Épinette (Péruwelz).



ON PARLE DE NOUS ! REPORTAGES DANS LES MÉDIAS



RTBF - Emission Grandeur nature sur le PNPE



No Télé - La cité du Préau à Bernissart est devenue un modèle de «vivre ensemble» (11/06/2021)



No Télé - Déjà 175.000 arbres plantés en Wallonie picarde pour l'opération «Arbrénkit» (19/01/2021)



No Télé - Quevaucamps : un verger conservatoire va voir le jour grâce à l'aide de quelques habitants (16/02/2021)



No Télé - Bon-Secours : exposition «Bébés animaux» à l'Escale Forestière au PNPE (18/02/2021)



No Télé - Les hirondelles de rivage protégées par le Parc naturel des plaines de l'Escaut (20/04/2021)



No Télé - Taintignies : une expo photo au cœur des fermes d'accueil (22/04/2021)



No Télé - Des sites naturels d'exception à découvrir pour les 25 ans du Parc naturel des plaines de l'Escaut (8/06/2021)



No Télé - Samedi+ : inondations à répétition, une fatalité ? (12/06/2021)

ON PARLE DE NOUS ! REPORTAGES DANS LES MÉDIAS



No Télé - Découvrez les richesses de la nature grâce aux mercredis de la débrouille du Parc naturel des plaines de l'Escaut (5/08/2021)



No Télé - Péruwelz : du potage pour lutter contre le gaspillage des légumes (10/08/2021)



No Télé - Inondations : comment anticiper le pire ? (4/09/2021) - 54"



No Télé - Bon-Secours : le Parc Naturel des plaines de l'Escaut inaugure un circuit natur'accessible (30/09/2021)



No Télé - Malgré la crise sanitaire, l'escale forestière du Parc naturel des plaines de l'Escaut fait le plein (23/09/2021)



No Télé - 80 producteurs locaux et 27 activités pour une 12ème édition savoureuse du Mois du Goût (10/09/2021)



No Télé - Bon-Secours : découvrez le parcours Natur'accessible du Parc naturel des plaines de l'Escaut (19/10/2021)



No Télé - Samedi+ : le Parc naturel des plaines de l'Escaut, 25 années de symbiose avec la nature et les citoyens (30/10/2021)



RTL - Reportage sur le glanage (5/11/2021)



RAPPORT D'ACTIVITES PAR COMMUNE

* Les informations reprises ici ne sont que le reflet des actions strictement localisées. Se référer à la partie relative aux missions pour tous les projets qui se déroulent la plupart du temps de manière transcommunale et transversale.

RAPPORT D'ACTIVITÉS ANTOING



Biodiversité en carrière

- > Carrière partenaire du projet Life in Quarries : Carrière d'Antoing (Sagrex)
- > Etude biologique de la carrière Requiem à Calonne à la demande de la Ville d'Antoing - rapport rédigé et transmis.
- > 2 visites guidées à Carrière d'Antoing
- > Réunion de travail avec Carrière d'Antoing et les bureaux d'étude Eole et Incitec pour l'aménagement du nouveau terril prévu au lieu-dit Billemont; compatibilité des enjeux biodiversité avec l'intérêt paysager et récréatif (ouverture au public).

Actions de restauration dans des sites Natura 2000 et SGIB (sites de grand intérêt biologique) et référencement de sites présentant un grand intérêt biologique

- > Participation aux comités de suivi «biodiversité» dans le cadre du projet «Your Nature» : rédaction et cartographie d'un plan de gestion des zones de grand intérêt écologique.

Plan d'actions

- > Les espèces cibles du Life in Quarries ont encore fait l'objet cette année d'actions de restauration et de création d'habitats. Les translocations du Crapaud calamite sur Gaurain (CCB) ont été poursuivies.
- > Diagnostic «biodiversité» sur sites Ipalle : Hollain/Bruyelle.
- > Mise en place de 3 pondoires en bordure de l'Escaut en faveur de la Couleuvre à collier (152 individus différents observés lors du recensement). Partenariat fructueux entre le Musée d'Histoire naturelle de Tournai, le DNF et le Parc naturel des Plaines de l'Escaut.

Préservation et valorisation des zones humides (Valorisation des zones humides, plans d'eau et cours d'eau)

- > Suivi du diagnostic de l'impact de la pollution de l'Escaut, côté B et F.
- > Comptage de grands cormorans et hérons cendrés sur site de reproduction à Antoing.

Réseau des Eco-Jardins et gestion différenciée

- > 31 éco-jardins publics et particuliers avec plusieurs jardins ayant accueilli des nichoirs à Chevêches d'Athéna et/ou des vergers.
- > Pose de panneaux didactiques dans 2 des 3 éco-jardins témoins : le Jardin d'En Haut, le potager didactique des jardins bios du Hainaut.
- > Fête des courges et constructions de nichoirs à hirondelles des fenêtres les 11 et 12 septembre
- > Délégation de la société de logement et Plan de cohésion sociale en visite au quartier du Préau à Bernissart (avec la FRW)

Equipes de gestion de la nature et du paysage

- > Terril Grand Fontaine (Carrière d'Antoing) : fauche exportatrice (08/10), aménagement de mares à crapaud calamite (08/04), entretien de sentier (01/09)
- > Pose de panneaux didactiques Eco-Jardins 29/06
- > Réouverture du marais de Bruyelle 19/10
- > Création d'un pondoire à Couleuvre à collier 10/03
- > Débitage et évacuation d'arbres au Grand large de Péronnes 27/07
- > Fauche exportatrice Four couteau à Bruyelle 29/11

Agriculture durable et circuits courts

- > Test du slip pour les habitants et organisation d'une visioconférence «Qui aura le slip le plus décomposé du Parc naturel?».

Paysages en scène/Charte paysagère

- > Mise en place d'un groupe de travail concernant le programme d'actions (3 réunions en visio)
- > Définition des enjeux paysagers pour les entités paysagères: Bas-plateau limoneux hennuyer, Vallée de l'Escaut et Bas-plateau des Carrières.
- > Présentation de la charte paysagère aux CCATM-CLDR (22 personnes)

RAPPORT D'ACTIVITÉS ANTOING



Assistance architecturale et paysagère

- > Dossiers d'urbanisme traités par la comat (Commission Aménagement du Territoire & paysage)
 - / Habitat/Logement : foyer médicalisé, habitation (x4), immeubles appartements (42) Agriculture : unité de bio-méthanisation, hangar agricole
 - / Petits projets : car-port, box d'écurie
 - / Divers : CU2 (2 habitations), panneau publicitaire.

Citoyens en action

- > Exposition de Xavier Tesse au Foyer socio-culturel d'Antoing

Communication territoriale

- > Calendrier d'activités : 6 sorties organisées par (ou en collaboration avec) le PNPE
5 sorties organisées par des partenaires
 - / Du 3 au 12 mai : Exposition «Pause longue» au FSC d'Antoing
 - / 5 mai : Animation parent/enfant «cherche la petite bête»
 - / 12 et 13 juin : enfiler vos bottines et c'est parti pour un week-end inoubliable !
 - / 19 juin : la nature fait carrière
 - / 3 juillet : Enfourchez votre vélo et inventoriez les hirondelles à Maubray
 - / Stand du PNPE à la fête des courges
- > 4 bulletins communaux, 9 articles

Tourisme durable

- > Mise en vente du jeu de Salix à Calonne : «Pierre le Dragon a perdu sa maison!»
- > Point de vente sur Antoing : Office du tourisme

RAPPORT D'ACTIVITÉS BELOEIL



COMMUNE
DE BELOEIL

Actions de restauration dans des sites Natura 2000 et SGIB (sites de grand intérêt biologique) et référencement de sites présentant un grand intérêt biologique

- > Rencontre le 5/02/21 avec les agents de triage DNF des territoires de Stambuges, Beloeil et Bon-Secours pour informer du projet.
 - / Partenariat pour l'envoi des courriers d'informations aux propriétaires privés.
 - / Visite conjointe avec le DNF le 30/06/21 concernant un dossier d'échange de parcelles entre propriétaires privés et le DNF : l'ancienne sablière des roches Rouges.
 - / Visite conjointe avec le DNF et le DEMNA le 29/03/21 concernant les actions de restauration envisagées aux abords de la Mer de sable. La restauration a pour objectif de développer les landes sèches et humides.
 - / Visites et proposition d'aménagement sur 2 parcelles de propriétaires privés connus par le parc. La visite du 21/12/21 a abouti à la vente de la parcelle au DNF.

Préservation et valorisation du patrimoine arboré

- > Nombre d'arbres distribués avec le projet «un arbre pour la Wapi» :
 - / 31 arbres fruitiers
 - / 27 grands arbres
 - / 525 m de haie
- Répartis en :
 - / 2 agriculteurs
 - / 1 projet communal
 - / 1 collectif
- Exemples de projets :
 - / Le verger conservatoire : conception complète du projet, préparation du terrain, organisation de la plantation participative (100 arbres plantés, 450 mètres de haie).
 - / La drève Ninove : Encadrement du comité de riverains, fourniture dans le cadre de l'opération «arbrenkit» des plants de haie, entretien de la partie boisée et de la prairie fleurie.

Réseau des Eco-Jardins et gestion différenciée

- > En 2021, pose de panneaux didactiques dans 4 sites sur 5 à Beloeil : le potager collectif de Beloeil (Quevaucamps), Les Chanterelles (Les Meuniers et l'Entracte), Le Moulin du Rié, Taverne de Saint Géry.
- > Porte ouverte du potager collectif le 26 septembre
- > Un barrage routier pour le passage, le comptage et le sauvetage de batraciens lors de leur migration en période de reproduction.
- > Projet d'habitants autour de la drève Ninove, cimetière de Quevaucamps, collectif Beloeil en Transition avec des événements de type bourse et échanges de plantes et semences, portes ouvertes...
- > 39 éco-jardins publics et particuliers avec plusieurs jardins ayant accueilli des nichoirs à Chevêches d'Athéna et/ou des vergers

Equipes de gestion de la nature et du paysage

- > Sélection d'arbres d'avenir et entretien à la Drève Ninove (25/05, 27/10)
- > Création de passerelles et entretien de sentier à la réserve naturelle de Wadelincourt 28/05

Agriculture durable et circuits courts

- > 02-12-2021 : Forum de l'autonomie fourragère à Quevaucamps
- > Diminution de l'utilisation des pesticides : accompagnement d'un agriculteur à Ellignies-Sainte-Anne
- > Organisation d'un glanage d'haricots à Ellignies-Sainte-Anne
- > Test du slip pour les habitants et organisation d'une visioconférence «Qui aura le slip le plus décomposé du Parc naturel?».

Agriculture sociale

- > 2 accueils en ferme
- > 2 fermes d'accueil (Feys et Amorison)

RAPPORT D'ACTIVITÉS BELOEIL



COMMUNE
DE BELOEIL

Paysages en scène/Charte paysagère

- > Mise en place d'un groupe de travail concernant le programme d'actions (3 réunions en visio)
- > Définition des enjeux paysagers pour les entités paysagères : Bas-plateau limoneux hennuyer et Versant humide de l'Escaut

Assistance architecturale et paysagère

- > Dossiers d'urbanisme traités par la COMAT (Commission Aménagement du Territoire & paysage)
 - / Habitat/Logement : habitation (16), transformation d'une ancienne école (3 logements + horeca), 4 habitations légères (roulottes), rénovation d'une habitation, transformation d'un home pour personnes handicapées
 - / Economique/Commerce : containers
 - / Boisement/Déboisement : 1 arbre remarquable, verger + serre, abattage de 42 peupliers, abattage de 16 peupliers.

- / Agriculture : silo à pdt, hangar + habitation, hangar (2)
- Energie renouvelable : 300 panneaux photovoltaïque
- / Petits projets : parement et mur de clôture

Communication territoriale

- > Calendrier des activités : 2 activités organisées par le PNPE
6 activités organisées par des partenaires
- > 5 juin : Enfoncez votre vélo et inventoriez les hirondelles
- > 12 et 13 juin : Enfilez vos bottines et c'est parti pour un week-end inoubliable !
- > 1 bulletin communal, 1 article

Tourisme durable

- > Jeu de Salix en cours de conception à Aubechies
- > Point de vente des jeux sur Beloeil : office du tourisme

Citoyens en action

Beloeil en transition	Le collectif «Beloeil en transition» est impliqué dans de nombreux projets à l'échelle de la commune. Parmi les actions menées : remplacement et greffe de plusieurs arbres fruitiers à l'espace Degouys, plantation d'une haie anti-érosive à Ellignies Sainte-Anne, participation à la plantation de la haie du verger conservatoire de Quevaucamps.
Espace Odéon (Stambruges)	L'espace Odéon est un espace communal récemment réaménagé dans le cadre du plan Maya de la commune. Des citoyens et riverains de cet espace ont proposé l'organisation d'une journée dédiée à la biodiversité. Les préparatifs ont commencé en 2021 et la première édition de cette journée sera organisée en mai 2022.
Verger conservatoire (Quevaucamps)	Le terrain destiné à l'origine à l'extension du cimetière de Quevaucamps a finalement vu naître un verger de 100 arbres fruitiers de variétés exceptionnelles. La plantation participative a mobilisé près de 40 citoyens.
Drève Ninove (Quevaucamps)	La régénération naturelle de l'ancienne parcelle d'épicéas se poursuit. Les riverains continuent à s'impliquer dans l'entretien et la préservation de cet espace communal. En 2021, parmi les actions menées il y a : la plantation d'une nouvelle haie, la lutte contre la renouée du Japon, l'entretien de la pelouse fleurie, la plantation de nouveaux arbres dans le sous-bois, la gestion des arbustes issus de semis sauvages...

RAPPORT D'ACTIVITÉS BERNISSART



Plan d'actions

- > Suivi des oiseaux des plaines agricoles : inventaire des parcelles de céréales laissées sur pied.

Préservation et valorisation du patrimoine arboré

- > Nombre d'arbres distribués avec le projet «un arbre pour la Wapi» :
 - / 15 arbres fruitiers
 - / 1 grand arbre
 - / 50 m de haie
 - / 180 petits fruitiers (groseilliers/cassissiers/framboisiers)

Répartis en :

- / 1 école
- / 2 projets communaux
- / 2 collectifs

Exemple de projets :

- / Cité Jardins : Elaboration des plans, rencontres citoyennes, fourniture et plantation autour de la plaine de jeux de la Cité Jardins à Harchies.
- / Ecole d'Harchies : Fourniture des arbres pour compléter l'aménagement du jardin accessible aux enfants de l'école Saint-François d'Harchies.

Réseau des Eco-Jardins et gestion différenciée

- > En 2021, pose de panneaux didactiques dans un des 4 éco-jardins témoins : le jardin du quartier du Préau et le potager du verger du Préau, le centre Artchizen, l'éco-jardins au Pré des marais.
- > Portes ouvertes le 19 juin et le 3 octobre, inauguration du quartier du Préau le 13 octobre
- > Accompagnement de projet d'habitants autour du quartier du Préau et l'organisation d'un parcours reliant les initiatives de gestion différenciée et transition
- > Mise en lien de divers acteurs autour des saules têtards, du potager (bio-permaculture), de la laine, notamment une rencontre d'une délégation de société de logement et Plan de cohésion sociale d'Antoing en visite au quartier du Préau à Bernissart (avec la FRW)

- > Formation aux plantes sauvages à Blaton le 11 juin
- > Formations à la gestion différenciée avec le CPAS de Bernissart notamment le 25 juin
- > 27 éco-jardins publics et particuliers avec plusieurs jardins ayant accueilli des ateliers

Equipes de gestion de la nature et du paysage

- > Ramassage des produits de fauche à la Grande Bruyère de Blaton 15/02
- > Plantation de haie au pré du pont de Pierre 06/05

Agriculture durable et circuits courts

- > Analyses de sol et bilan en matière organique chez un agriculteur
- > Test du slip pour les habitants et organisation d'une visioconférence «Qui aura le slip le plus décomposé du Parc naturel ?».

Agriculture sociale

- > 2 accueils en ferme
- > 2 fermes accueillantes (Ferme Bouiliez et La chèvre qui rit du clocher)

Paysages en scène/Charte paysagère

- > Mise en place d'un groupe de travail concernant le programme d'actions (3 réunions en visio)
- > Définition des enjeux paysagers pour les entités paysagères: Dépression de la Haine et Bas- plateau limoneux hennuyer.
- > Présentation de la charte paysagère aux CCATM et CLDR (20 personnes)

RAPPORT D'ACTIVITÉS BERNISSART



Assistance architecturale et paysagère

- > Ville-Pommeroeul : Rencontre avec les habitants de la zone résidentielle du Rond de Ville concernant l'abattage intempestif d'arbres.
- > PCAR Bernissart-Lac
- > Dossiers d'urbanisme traités par la COMAT (Commission Aménagement du Territoire & paysage)
 - / Habitat/Logement : 1
 - / Economique/Commerce : entrepôts (2), traitement de déchets inertes, mur de quai Public : rénovation d'un cimetière et clôtures

Communication territoriale

- > Calendrier d'activités : 3 activités organisées par le PNPE
8 activités organisées par des partenaires
 - / 8 mai : cartopartie à la recherche des Crêtes à cayaux

- / 12 et 13 juin : Enfilez vos bottines et c'est parti pour un week-end inoubliable !
- / 16 octobre : Osons la photo en balade!
- > 4 bulletins communaux, 14 articles

Tourisme durable

- > Fabrication et mise en vente d'un jeu de Salix : «Berni a perdu ses œufs!»
- > Point de vente des jeux de Salix à Bernissart : office du tourisme

CoopCarto

- > Cartopartie «Crêtes à cayaux» le 8-5 ; 7 participants, 11 murs cartographiés dans Openstreetmap.

Citoyens en action

Cité jardins (Harchies)	Les habitants de la Cité Jardins ont été invités à proposer un aménagement sur un espace appartenant à la société de logement de l'Habitat du Pays vert. Le pourtour de la plaine de jeux a été planté de groseilliers et d'arbres fruitiers pour à la fois améliorer la sécurité des enfants mais aussi amener un caractère comestible à l'espace.
Quartier du préau (Harchies)	Des bacs potagers, fournis par le parc naturel, ont été implantés et garnis de légumes pendant l'été 2021. Les enfants du quartier, via l'école des devoirs, se sont rapidement appropriés cet aménagement. Celui-ci venait compléter la nouvelle plaine de jeux, dont le pourtour a été sécurisé par la plantation d'une haie, également plantée par les enfants.
CPAS de Bernissart	Le terrain situé à l'arrière des bâtiments du CPAS de Bernissart est maintenant aménagé pour les bénéficiaires du CPAS de Bernissart. Des arbres fruitiers y ont été plantés et le personnel du CPAS a été formé par le parc naturel pour l'entretien annuel. Les fruits seront disponibles à la libre cueillette pour tous.
Petite planète (Blaton)	L'asbl «Petite planète» est encore jeune mais a déjà pu investir un terrain sur Blaton en y plantant quelques arbres fruitiers fournis par le parc naturel. Par leurs actions, l'objectif du collectif est de permettre le développement de la biodiversité et de sensibiliser à l'importance de l'action citoyenne.

RAPPORT D'ACTIVITÉS BRUNEHAUT



Plan d'actions

- > Suivi des oiseaux des plaines agricoles : inventaire des parcelles de céréales laissées sur pied.
- > Préservation et valorisation des zones humides (Valorisation des zones humides, plans d'eau et cours d'eau)
- > Suivi du diagnostic de l'impact de la pollution de l'Escaut, côté B et F.

Préservation et valorisation du patrimoine arboré

- > Nombre d'arbres distribués avec le projet «un arbre pour la Wapi» :
 - / 20 arbres fruitiers
 - / 21 grands arbres
 - / 750 m de haie
 - / 25 petits fruitiers (groseilliers/cassissiers/framboisiers)

Répartis en :

- / 2 agriculteurs
- / 1 école
- / 2 projets communaux
- / 1 collectif

Exemples de projets :

- / Un arbre, un enfant : Fourniture des arbres (tilleuls) plantés le long de la voie verte dans le cadre du projet «un arbre, un enfant».
- / Ecole de Laplaigne : Elaboration du plan et fourniture des plants pour le projet d'école du dehors de l'école libre de Laplaigne : arbres palissés, petits fruitiers (groseilliers, cassisiers).

Réseau des Eco-Jardins et gestion différenciée

- > En 2021, pose de panneaux didactiques dans 3 des 5 éco-jardins témoins : Laplaigne, Exploratum de Wez, jardin communautaire du Plan de Cohésion Sociale, ferme Allard, jardin médicinal de l'herboristerie Fleur et Terre
- > Accompagnement de projets d'habitants autour de Wez et Guignies : grainothèques, ateliers mensuels...
- > Journées du patrimoine les 11 et 12 septembre

- > Mise en lien de divers acteurs autour des saules têtards, du potager (bio-permaculture), des oiseaux...
- > Suivi de 2 passages routiers pour le comptage et sauvetage de batraciens lors de leur migration en période de reproduction.
- > 38 éco-jardins publics et particuliers avec plusieurs jardins ayant accueilli des ateliers, des nichoirs à chevêche d'Athéna, des visites guidées, des chantiers démonstratifs, ...

Equipes de gestion de la nature et du paysage

- > Ramassage des produits de fauche à l'ancienne brasserie de Guignies 05/05
- > Entretien du sentier à la Coupure de Bléharies 31/08
- > Fauche exportatrice à l'éco-jardin de Laplaigne 25/10
- > Préparation de sol en vue d'un semis au Pré de Lesdain 19/03
- > Plantation d'une haie au verger de Rongy 25/03 et 24/11

Agriculture durable et circuits courts

- > Concours prairie fleurie chez un agriculteur
- > Le 29 juin 2021, une présentation sur les différentes fonctions des couverts a été donnée par Greenotec à Laplaigne (Brunehaut).
- > Analyse de sol et bilan en matière organique chez un agriculteur
- > Test du slip pour les habitants et organisation d'une visioconférence «Qui aura le slip le plus décomposé du Parc naturel ?».
- > Organisation d'un glanage de carottes à Guignies

RAPPORT D'ACTIVITÉS BRUNEHAUT



Paysages en scène/Charte paysagère

- > Mise en place d'un groupe de travail concernant le programme d'actions (3 réunions en visio)
- > Définition des enjeux paysagers pour les entités paysagères: La Vallée de l'Escaut, le Plateau de la Pévèle et le Versant humide de la Pévèle.
- > Présentation de la charte à la CLDR (18 personnes)

Assistance architecturale et paysagère

- > Dossiers d'urbanisme traités par la COMAT (Commission Aménagement du Territoire & paysage)
 - / Énergie renouvelable : mat de mesure

Communication territoriale

- > Calendrier d'activités : 2 activités organisées par le PNPE
4 activités organisées par des partenaires
 - / 8 mai : Nature et dégustation au verger de Rongy
 - / 12 et 13 juin : Enfilez vos bottines et c'est parti pour un week-end inoubliable !

Tourisme durable

- > Mise en vente d'un jeu de Salix : Le trésor volé (jeu terminé plus tôt mais laissé en attente de la rénovation du cœur de Howardries, finalement mis en vente provisoirement vu le retard des travaux)
- > Point de vente à Brunehaut : bibliothèque de Bléharies
- > Circuit des digues de Laplaigne : conception d'un panneau point de départ, d'un panneau d'information et de 6 balises directionnelles

Citoyens en action

Grainothèque (graines évadées Brunehaut)

La nouvelle grainothèque de Brunehaut a bénéficié d'un encadrement pour la création de ce projet centré sur le partage de graines potagères et sauvages. Les rencontres se font maintenant chaque troisième dimanche du mois.

RAPPORT D'ACTIVITÉS PÉRUWELZ



Actions de restauration dans des sites Natura 2000 et SGIB (sites de grand intérêt biologique) et référencement de sites présentant un grand intérêt biologique

- > Dossier introduit et accord obtenu (ainsi que le permis) pour la création d'une paroi à Hironnelles dans le parc économique POLARIS. Objectif de restauration : 300 nidifications d'Hirondelle de rivage (budget : 31.449 euros).

Plan d'actions

- > Suivi des oiseaux des plaines agricoles : inventaire des parcelles de céréales laissées sur pied.
- > Diagnostic «biodiversité» sur sites Ipalle : Braffe, Wasmes-A-B, Callenelle.
- > Aménagement de deux cavités pour chauves-souris à Callenelle : comble du château de Callenelle et pose d'une hotbox dans la chapelle du château.

Préservation et valorisation des zones humides (Valorisation des zones humides, plans d'eau et cours d'eau)

- > A Verquesies (Wiers), étrépage, restauration de mares, plantation d'aulnes, d'Erable sycomore et de Chêne pédonculé et d'arbustes en garnissage, et pose de moines dans des fossés alimentés par des sources.
- > Convention pour gestion de l'étang du Trèfle à Wiers.
- > Visite d'étangs sur Wiers dans le cadre de demandes de permis de régularisation.
- > Visite des ZIT Infrabel de Baugnies et de Braffe pour éco-pâturage éventuel.
- > Réunion avec IDETA et les communes concernées pour la gestion des espaces verts du bassin Polaris (Péruwelz / Beloeil) et convention (non finalisée).

Lutte contre les espèces invasives

- > Arrachage Erable à feuilles de vigne en Forêt de Bon-Secours - Collaboration et concertation avec le DNF

Préservation et valorisation du patrimoine arboré

- > Nombre d'arbres distribués avec le projet «un arbre pour la Wapi» :
 - / 9 arbres fruitiers
 - / 14 grands arbres
 - / 450 m de haie
 - / 17 petits fruitiers (groseilliers/cassissiers/framboisiers)

Répartis en :

- / 5 agriculteurs
- / 2 projets communaux
- / 3 collectifs/associations
- / 1 entreprises

Quelques exemples de projets :

- / Clef de vie : Plantation de 100 mètres de haie fournie par l'opération «Arbrenkit» venant compléter les plantations d'arbres fruitiers des années précédentes.
- / Jean-Marie Velghe : Plantation de 200 mètres de haie.

Réseau des Eco-Jardins et gestion différenciée

- > En 2021, pose de panneaux didactiques dans 6 des 7 éco-jardins témoins : Le jardin de la Roë du Plan de Cohésion Sociale, La Poudrière, le rucher-école, le château de Calennelle, le centre de Cerfontaine, le jardin de Wiers, le jardin de Roucourt et entame de pose de panneaux autour de la Pic'Orée de la Maison du Parc naturel.
- > Accompagnement de projet d'habitants autour de Wiers, La Roë, Péruwelz (Péruwelz en Transition, la soupe aux cailloux, ma petite planète, Plan de Cohésion Sociale) et mise en lien de divers acteurs autour du jardin de la Roë.
- > Porte ouverte à Roucourt le 5 juin ; les 10 ans du jardin de la Roë le 24 septembre ; la Poudrière le 25 septembre.
- > Suivi de 2 passages routiers pour le comptage et sauvetage de batraciens lors de leur migration en période de reproduction.
- > 90 éco-jardins publics et particuliers avec plusieurs jardins ayant accueilli des ateliers, des nichoirs à chevêche d'Athéna, des visites guidées, de chantiers démonstratifs, des rencontres intergénérationnelles ...

RAPPORT D'ACTIVITÉS PÉRUWELZ



Equipes de gestion de la nature et du paysage

- > Fauche exportative «jardin d'Arlette» Roucourt 16/08
- > Entretien de la Route Paysagère secteur Braffe 04/03
- > Réouverture de milieux/gestion de ligneux au Rieu de la Calonne Wiers 13/04
- > Travaux de bûcheronnage au verger du préau à Wiers 02/02
- > Ouverture de milieu au bois du plantis à Wiers 02/12
- > Préparation de cages anti campagnols à Péruwelz 09/12
- > Coupe de ligneux aux mares de Verquesies à Wiers 14/01
- > Fauche au rucher école de Roucourt 26/08
- > Préparation de sol en vue d'un semis de pré fleuri à Roucourt 04/10
- > Plantation et tuteurage de chênes au pré de Wasmes 25/01
- > Fauche exportatrice à la réserve de la NoireTerre à Roucourt 25/08
- > Semis d'un pré fleuri à Roucourt 18/10
- > Récolte de graines dans le secteur de Péruwelz pour la production de plants forestiers 26/10
- > Fauche au verger de la Poudrière à Péruwelz 31/05
- > Mise en place d'un moine à la réserve naturelle de la NoireTerre à Roucourt 23/08
- > Atelier construction de nichoirs à hirondelles de fenêtre 02/09
- > Plantation de haies dans le zoning de Polaris à Péruwelz 22/02
- > Gestion de la renouée du japon au terril de la Hurtrie 10/06
- > Fauche au terril de la Hurtrie 04/11
- > Création d'un hôtel à insectes à Péruwelz 14/04
- > Préparation de cages de protection d'arbres fruitiers à Péruwelz 15/06
- > Travaux d'élagage à la Pic'Orée (maison du parc) 10 et 11/05
- > Arrachage de l'érable à feuilles de vignes dans le bois de Bon-Secours 16/05

Autonomie des exploitations agricoles

- > Un exercice à la formation Obsalim a été réalisé dans la ferme de Florent Renard à Péruwelz (23-02-2021).
- > Le 09 mars 2021, une séance en salle sur les essais en sorgho a été présentée à Péruwelz par la Chambre d'agriculture du Nord Pas de Calais.
- > Le 5 novembre 2021 : présentation de la démarche d'une exploitation allaitante bio en autonomie fourragère complète, chez Jacques Faux (Péruwelz).
- > Réalisation d'une vidéo montrant la pratique de l'affouragement en vert à la ferme de l'Épinette (Péruwelz).
- > Réalisation d'un diagnostic énergétique à la ferme Saint Michel.
- > Analyse de sol et bilan en matière organique chez un agriculteur.
- > Visite d'un agriculteur utilisant du BRP (Bois Raméal Fragmenté) comme amendement.

Diminution de l'utilisation des pesticides en agriculture

- > Accompagnement personnalisé de 4 agriculteurs sur Bury, Péruwelz et Wiers.
- > Organisation d'une visite de phytobacs à Baugnies le 25/06/21 en collaboration avec Protect'Eau.
- > Participation aux réseaux d'avertissements du centre pilote de la betterave (2 parcelles en betterave à Wiers et Bury).
- > Mise en place de 3 essais «betteraves associées à des féveroles de printemps» pour bio-réguler les populations de puceron (vecteurs du virus de la jaunisse en betterave) en collaboration avec l'ASBL Greenotec.
- > Organisation d'une formation phytolice en parcelle de betterave à Briffoeil le 15/09/21 en collaboration avec l'IRBAB, le CRA-w et Greenotec.
- > Organisation d'un glanage d'haricots à Wiers et de deux glanages de pommes de terre à Bury (un à destination des associations caritatives et un pour les habitants de la commune).
- > Test du slip pour les habitants et organisation d'une visioconférence «Qui aura le slip le plus décomposé du Parc naturel ?».

RAPPORT D'ACTIVITÉS PÉRUWELZ



Agriculture sociale

- > 2 accueils
- > 2 fermes d'accueil (ferme Saint-Michel et ferme Payelle)
- > 9 institutions partenaires ((dont ASBL Centre Cerfontaine, ASBL Centre Cerfontaine site Manoir, ASBL Centre Cerfontaine site Indigo, ASBL Cerfontaine site Château de Callenelle, Institut du Bon Pasteur, l'Essentiel, ASBL l'Arboretum, IMSP Foyer de Roucourt)
- > Balade gourmande de l'agriculture sociale le 24-10

Observatoires photographiques locaux du paysage

- > Réalisation de la 3ème campagne de photos et mise sur site.

Paysages en scène/Charte paysagère

- > Mise en place d'un groupe de travail concernant le programme d'actions (3 réunions en visio)
- > Définition des enjeux paysagers pour les entités paysagères : Bas-plateau limoneux hennuyer, Versant humide de l'Escaut et Dépression de la Haine

Assistance architecturale et paysagère

- > Dossiers d'urbanisme traités par la COMAT (Commission Aménagement du Territoire & paysage)
 - / Economique/Commerce : extension d'une brasserie, extension d'une activité de déchets inertes, restaurant (après démolition)
 - / Boisement/déboisement : abattage 44 peupliers
Agriculture : hangar
 - / Energie renouvelable : photovoltaïque au sol (2)
 - / Petits projets : mare + boxes chevaux (régularisation)
 - / Divers : étang de pêche et abri (7), CU2 (6 habitations)

Activités scolaires et extra-scolaires

- > Jardins partagés de la Roë - animation et coaching

Communication territoriale

- > Calendrier des activités: 25 activités organisées par le PNPE
7 activités organisées par des partenaires
 - / Du 15 février au 7 novembre : Parcours insolite à l'Escale forestière: les bébés animaux
 - / 3 avril : Ouverture de la haute saison à l'Escale forestière
 - / 7 avril : mercredi de la débrouille : musique verte
 - / 24 avril : cartopartie : les secrets du parc Simon
 - / 25 avril : La forêt au fil des saisons
 - / 5 mai : mercredi de la débrouille: cuisine sauvage
 - / 2 juin : mercredi de la débrouille : ponts de singe et abris dans les bois
 - / 6 juin : Stand du PNPE à la porte ouverte de la section apicole de Roucourt
 - / 12 et 13 juin : Enfilez vos bottines et c'est parti pour un week-end inoubliable !
 - / 13 juin : la forêt de Bon-Secours au fil des saisons
 - / Du 5 au 9 juillet : Stage nature : La forêt, contes d'ici et d'ailleurs
 - / 7 juillet : mercredi de la débrouille : yoga dans la nature
 - / Du 26 au 30 juillet : Stage nature : A l'abordage!
 - / 4 août : mercredi de la débrouille : créons nos lanternes en éléments naturels
 - / 7 août : Enfourez votre vélo et inventoriez les hirondelles
 - / Du 16 au 20 août : Stage nature : Les musiciens de la forêt
 - / 1er septembre : mercredi de la débrouille : Fabrique ton gîte à chauve-souris
 - / 19 septembre : La forêt de Bon-Secours au fil des saisons
 - / 6 octobre : mercredi de la débrouille : une petite abeille solitaire: l'osmie
 - / 16 et 17 octobre : Week-end du Bois
 - / 23 octobre : Comment améliorer ses photos ?
 - / 3 novembre : mercredi de la débrouille : Champignons et compagnie
 - / 7 novembre : La forêt de Bon-Secours au fil des saisons
 - / 27 novembre : Journée d'initiation à la vannerie
 - / 1er décembre : mercredi de la débrouille : Tressons pour décorer la table de Noël

4 bulletins communaux, 13 articles

RAPPORT D'ACTIVITÉS PÉRUWELZ



Tourisme durable

- > Jeu de Salix à Bon-Secours: poursuite des ventes
- > Point de vente des jeux de Salix à Péruwelz :
Maison du Parc naturel

Escale forestière

- > 11.000 visiteurs à l'Escale forestière
dont 4.600 en visites de groupes
- > Un nouveau parcours insolite « Bébés animaux »
de février à novembre
- > Un nouveau parcours Natur'accessible
au fil de la Flânerie de la lisière inauguré
le 16/10/2021.

Citoyens en action

ONE Wiers

La consultation ONE de Wiers possède un jardin à l'arrière de leurs bureaux. Ce terrain a déjà été garni d'une haie mellifère et de quelques arbres fruitiers fournis dans le cadre du projet «un arbre pour la wapi». D'autres aménagements suivront, notamment une mare. L'accessibilité aux enfants et aux parents de la consultation est un élément essentiel de ce projet suivi par le parc naturel.

RAPPORT D'ACTIVITÉS RUMES



Préservation et valorisation du patrimoine arboré

- > Nombre d'arbres distribués avec le projet «un arbre pour la Wapi» :
 - / 7 arbres fruitiers
 - / 7 grands arbres
 - / 500 m de haie
 - / 50 petits fruitiers (groseilliers/cassissiers/framboisiers)

Répartis en :

- / 3 agriculteurs
- / 2 projets communaux

Quelques exemples de projets :

- / (Freddy Vanderhaeghen) : Plantation par un agriculteur de près de 800 mètres de haie fournies par l'opération «Arbrenkit».
- / CPAS : élaboration du projet de jardin du CPAS à La Glanerie comportant des arbres fruitiers et petits fruitiers en libre accès et visant à favoriser les moments de rencontre.

Réseau des Eco-Jardins et gestion différenciée

- > En 2021, pose de panneaux didactiques sur les 2 éco-jardins témoins : Le jardin intergénérationnel de la Résidence de la Baille et le jardin de la bibliothèque (enfants) de la Maison Rurale.
- > Suivi de 1 passage routier pour le comptage et sauvetage de batraciens lors de leur migration en période de reproduction.
- > Animations sur les oiseaux (Printemps de la chouette le 21 mars), remise du prix PNPE au concours du village fleuri le 23 octobre, les aménagements de type spirale à insectes avec Été Solidaire le 6 juillet.
- > Formation pour la commune en gestion différenciée le 28 octobre.
- > 35 éco-jardins publics et particuliers avec plusieurs jardins ayant accueilli des nichoirs à chevêche d'Athéna, des visites guidées, de chantiers démonstratifs, des rencontres intergénérationnelles...

Equipes de gestion de la nature et du paysage

- > Pose de barrage batraciens à Taintignies 25/02

Agriculture durable et circuits courts

- > Test du slip pour les habitants et organisation d'une visioconférence «Qui aura le slip le plus décomposé du Parc naturel ?».
- > Organisation et invitation des habitants à un glanage de carottes à Guignies

Agriculture sociale

- > Inauguration de l'Exposition « fermes d'accueil, nos fermes retrouvent leur rôle social » et présentation du 20 avril au 22 mai à la bibliothèque de Taintignies

Paysages en scène/Charte paysagère

- > Mise en place d'un groupe de travail concernant le programme d'actions (3 réunions en visio)
- > Définition des enjeux paysagers pour les entités paysagères : le Plateau de la Pévèle.
- > Présentation de la charte paysagère aux CCATM-CLDR (28 personnes)

Assistance architecturale et paysagère

- > Dossiers d'urbanisme traités par la COMAT (Commission Aménagement du Territoire & paysage)
 - / Habitat/Logement : habitation (4), immeuble appartements
 - / Economique/Commerce : extension d'un commerce
 - / Agriculture : transformation d'une écurie

RAPPORT D'ACTIVITÉS RUMES



Communication territoriale

- > Calendrier des activités : 2 activités organisées par le PNPE
1 activité organisée par un partenaire
 - / 12 et 13 juin : Enfilez vos bottines
et c'est parti pour un week-end inoubliable !
 - / 28 août : Nuit de la chauve-souris
- > 1 bulletin communal, 2 articles

Tourisme durable

- > Poursuite des ventes du jeu de Salix à Taintignies
- > Points de vente des jeux à Rumes :
administration communale et bibliothèque

CoopCarto

- > Contribution au travail de cartographie
de la mobilité au quotidien

Citoyens en action

Spirale à insectes Été solidaire (Rumes)

Les enfants de l'été solidaire ont pu participer à la création d'une spirale à insectes lors d'une animation organisée par le parc. L'occasion de parler des insectes auxiliaires mais aussi de s'approprier cet espace intergénérationnel situé à côté de la nouvelle maison rurale.

RAPPORT D'ACTIVITÉS TOURNAI



Biodiversité en carrière

- > Visite guidée en carrière à CCB Gaurain.
- > Nuit des amphibiens carrière du Milieu à Gaurain
- > 2 carrières partenaires du projet Life in Quarries : CCB et carrière du Milieu à Gaurain

Actions de restauration dans des sites Natura 2000 et SGIB (sites de grand intérêt biologique) et référencement de sites présentant un grand intérêt biologique

- > Introduction d'une demande de restauration subventionnée par le PWDR pour le site en gestion du Pic au Vent

Plan d'actions

- > Les espèces cibles du Life in Quarries ont encore fait l'objet cette année d'actions de restauration et de création d'habitats. Les translocations du Crapaud calamite sur Gaurain (CCB) ont été poursuivies.
- > Pollution lumineuse : sensibilisation, diagnostic, recommandations,... pour le village de Rumillies; collaboration avec la Ville de Tournai et Inter-Environnement-Wallonie. Organisation de 2 soirées dont une consacrée pour partie à la découverte des papillons de nuit.
- > Diagnostic de 45 églises sur la commune de Tournai en vue d'inventorier les chauves-souris et autres espèces cavernicoles et d'établir des recommandations en termes d'aménagement pour renforcer l'accueil de cette faune sauvage associée aux combles et d'éviter l'intrusion des pigeons.
- > Suivi des oiseaux des plaines agricoles : inventaire des parcelles de céréales laissées sur pied.
- > Diagnostic «biodiversité» sur sites Ipalle : Templeuve, Froyennes.

Préservation et valorisation des zones humides (Valorisation des zones humides, plans d'eau et cours d'eau)

- > Suivi du diagnostic de l'impact de la pollution de l'Escaut, côté B et F.
- > Cartographie des zones humides potentielles et effectives sur l'entité de Tournai.

Préservation et valorisation du patrimoine arboré

- > Nombre d'arbres distribués avec le projet «un arbre pour la Wapi» :
 - / 156 arbres fruitiers
 - / 46 grands arbres
 - / 1100 m de haie
 - / Près de 1000 petits fruitiers (groseilliers/cassissiers/framboisiers)

Répartis en :

- / 10 agriculteurs
- / 4 écoles
- / 5 projets communaux
- / 7 collectifs/associations
- / 1 entreprise

Quelques exemples de projets :

- / Restauration du verger des horizons nouveaux : Fauchage et lutte contre l'ortie, éclaircies de la lisière, protection contre le bétail des arbres fruitiers existants, piquetage et plantation de 30 nouveaux arbres...
- / Création du parc nourricier : organisation en collaboration avec la commune des rencontres avec les riverains et de la mobilisation citoyenne, plantation le 27 novembre en présence des riverains de 25 arbres fruitiers et de près de 200 petits fruitiers.

Réseau des Eco-Jardins et gestion différenciée

- > Encadrement d'un étudiant en dernière année d'architecture à Saint-Luc Tournai pour l'aménagement intégré d'une zone urbanisée et de friches dans le secteur de la gare, d'Imagix et de la Tour Henri VIII à Tournai (Biodiversité, réseau écologique, mobilité, cadre de vie...).

RAPPORT D'ACTIVITÉS TOURNAI



- > En 2021, pose de panneaux didactiques sur 2 des 3 éco-jardins témoins : La Pépinière de Tournai, le Mouton Vert à Havinnes et le Salley Garden à Warchin.
- > Portes ouvertes les 18 et 19 septembre
- > Suivi de 1 passage routier pour le comptage et sauvetage de batraciens lors de leur migration en période de reproduction.
- > Soutien au projet d'habitants dont lancement de formation en permaculture au Mouton Vert, les visites guidées au salley Garden...
- > 68 éco-jardins publics et particuliers avec plusieurs jardins ayant accueilli des nichoirs à chevêche d'Athéna, des visites guidées, de chantiers démonstratifs, des rencontres intergénérationnelles, ...

Lutte contre les espèces invasives

- > Coupe de buddlejias sur les sites gérés par le PNPE et gestion des repousses par éco-pâturage sur le bassin Béthomé à Gaurain.
- > Gestion des foyers de Renouée du Japon sur le terril de la Baguette à Gaurain.

Equipes de gestion de la nature et du paysage

- > Restauration de fascines/lutte contre les coulées de boues à Saint Maur 30/06
- > Pose de passerelle à laridés au Trieu du Marais bassin Tournai-Ouest 2 à Froyennes 10/02
- > Fauche et mise en place de cages de protections d'arbres fruitiers 21/06
- > Restauration de fascines/lutte contre coulées de boues à Willemeau 24/06
- > Fauche à la carrière de L'Orient à Tournai 07/12
- > Réouverture de la roselière à Béthomé (Gaurain) pour la création de 8 mares 26/01
- > Entretien de circuit à Templeuve 15/05
- > Abattage d'arbres au jardin des naissances à Chercq 30/05
- > Gestion de robiniers faux acacias - butte de Béclers 05/05

Agriculture durable et circuits courts

- > Suivi de deux pratiques durables chez un agriculteur (bokashi et avoine nue)
- > Un diagnostic énergétique chez un agriculteur

Diminution de l'utilisation des pesticides en agriculture

- > Accompagnement personnalisé de 2 agriculteurs sur Blandain, Béclers et Saint-Maur.
- > Participation aux réseaux d'avertissements du centre pilote de la betterave (1 parcelle en chicorée à Béclers).
- > Test du slip pour les habitants et organisation d'une visioconférence «Qui aura le slip le plus décomposé du Parc naturel ?».

Agriculture sociale

- > 5 accueils
- > 2 fermes accueillantes (Ferme de Rosière et Ferme du Buis)

Paysages en scène/Charte paysagère

- > Mise en place d'un groupe de travail concernant le programme d'actions (3 réunions en visio)
- > Définition des enjeux paysagers pour les entités paysagères : le Bas-plateau limoneux hennuyer, le Bas-plateau des Carrières, le Plateau de la Pèvèle, la Plaine tournaisienne, l'Urbanisation de Tournai, les Buttes tournaisiennes et la Plaine de Celles et Anvaing.
- > Présentation de la charte paysagère à la CCATM (12 personnes-visio)

RAPPORT D'ACTIVITÉS TOURNAI



Assistance architecturale et paysagère

- > Dossiers d'urbanisme traités par la COMAT (Commission Aménagement du Territoire & paysage)
 - / Habitat/Logement : rénovation d'une ferme en habitation (2), transformation en gîtes, habitation (4), habitation (+ station d'épuration)
 - / Economique/Commerce : entrepôt + habitation (2), modification d'un commerce (2), extension d'un commerce, bâtiment de stockage, extension industrielle (5), porcherie, garage et lavage de bus, surface commerciale
 - / Agriculture : aménagement pour du maraîchage, écuries (2), hangar
 - / Energie renouvelable : photovoltaïque au sol (3), 4 éoliennes, station hydrogène + photovoltaïque, 1 petite éolienne

Communication territoriale

- > Calendrier des activités : 3 activités organisées par le PNPE
43 activités organisées par des partenaires
 - / 12 et 13 juin : enfillez vos bottines et c'est parti pour un week-end inoubliable !
 - / 10 juillet : La nature fait carrière à Gaurain et Vaulx
 - / 17 juillet : La nature fait carrière à Gaurain
- > 6 bulletins communaux, 10 articles

Citoyens en action

Parc nourricier du domaine des Eaux sauvages (Froidmont)	Les habitants de Froidmont ont pu participer à l'aménagement du nouveau «parc nourricier». Plusieurs consultations ont été organisées afin de récolter les avis et propositions des riverains. La plantation de novembre, même si elle s'est déroulée sous la neige, n'a pas découragé les nombreux tournaisiens venus prêter main forte.
Les baudets d'Orcq	Le collectif «les baudets d'Orcq» a pu bénéficier du soutien technique du parc naturel pour la plantation de 5 arbres fruitiers et d'un parterre de groseilliers. Ces arbres et arbustes permettront de créer un espace de rencontre où les plus gourmands pourront se régaler.
Collectif de Quartes	Le collectif de Quartes a prolongé la plantation d'une haie le long de l'église de Quartes grâce aux arbres fournis dans le cadre du projet «Un arbre pour la WAPI»

RAPPORT D'ACTIVITÉS TOURNAI



Maison de quartier de Gaurain	Le terrain proche de la maison de quartier de Gaurain a bénéficié d'un permis de végétaliser accordé par la ville à la suite de la proposition de plantation d'arbres comestibles réalisée dans le cadre du projet «un arbre pour la wapi».
Jardin de naissance (Chercq)	Chaque année, le collectif «Famawivi» crée un espace de plantation pour les enfants tournaisiens nés l'année précédente. Les arbres de 2021 sont des groseilliers et des cassissiers entourant un prunier de la variété «prune de princes», fournis dans le cadre du projet «un arbre pour la wapi».
Croix Rouge (Tournai)	Les résidents du centre Fedasil géré par la Croix-Rouge ont été sollicités pour participer à la plantation d'une haie anti-érosive à Béclers en février. Leur aide a également été précieuse pour le désherbage de cette même haie en septembre.
Des racines et vous (Tournai)	Les membres de ce potager partagé ont bénéficié d'une aide du parc naturel lors de la plantation de la haie et des arbustes fruitiers. Les deux écoles du village étaient présentes et ont pu ainsi aider à la mise en place de ce projet visant à promouvoir l'autonomie alimentaire.
Comité de quartier de Kain-Tombe	Le comité de quartier a commencé l'aménagement d'un terrain situé près de la place du village. Des arbres fruitiers palissés notamment ont été fournis dans le cadre du projet «un arbre pour la wapi».
La pépinière (Tournai)	La bande de terre située en bord de voirie de la rue des sapins a été plantée d'arbres fruitiers (pruniers, pommiers et poiriers) fournis par le projet un arbre pour la WAPI. Les arbres plantés à l'intérieur du potager ont été taillés lors d'une journée de formation à la taille des arbres fruitiers en présence des bénévoles de l'association.
Vergers des horizons nouveaux (Froyennes)	Ce verger communal est accessible au public. Les différents aménagements réalisés par le parc naturel afin de maximiser son potentiel écologique ont été présentés aux citoyens lors d'une cueillette participative organisée en septembre.



TROMBINOSCOPE DE L'ÉQUIPE TECHNIQUE DU PNPE

TROMBINOSCOPE DE L'ÉQUIPE TECHNIQUE JUIN 2022

Organisation Générale



Reinold Leplat
Directeur - TP



Anne-Lise Zénoni
Chargée de Mission - TP
Gestion Financière
et Gestion Administrative



Charlotte Magein
Gestion Financière
Assistante - 1/2 TP



Caroline Herpoel
Secrétariat - TP



Élise Caron
Chargée de Mission - TP
Coopération Transfrontalière
Jusqu'au 28/02/2022



Lise Bardot
Chargée de Mission - TP
Coopération Transfrontalière
Depuis le 01/04/2022



Joris Zénoni
Chargé de Projet - TP
Technologies de l'information
et de communication (TIC)



Cathy Christiaens
Entretien - 4/5 TP
Services Techniques



Benoît Montois
Maintenance / Logistique - TP
Services Techniques
Équipe Trans'Vert

Agriculture Durable & Circuits Courts



Audrey Polard
Chargée de Projet - 4/5 TP
Autonomie et adaptation
au réchauffement climatique



Marie-Hélène Durdu
Chargée de Projet
Variance - 1/2 TP - Érosion des Sols
et Coulées boueuses



Mathieu Bonnavé
Chargé de Projet
Généralités Terre - TP
Réduction de produits Phytosanitaires
jusqu'au 05/05/2022



Pierre-Etienne Durieux
Chargée de Projet
Circuits courts - 4/5 TP



Lucie Verhelpen
Chargée de Projet
Circuits courts - 0,5 TP



Véronique Monnart
Référente sociale
Agriculture Sociale - 0,2 TP



Tom Speleers
Chargé de Projet - 1/2 TP
Agriculture Sociale
Depuis le 02/03/2022



Melissa Maguy
Chargée de Projet - 1/2 TP
Agriculture Sociale
Jusqu'au 30/11/2021

TROMBINOSCOPE DE L'ÉQUIPE TECHNIQUE JUN 2022

Patrimoine Naturel & Biodiversité



Benoît Gauquie
Chargé de Mission - TP



Victor Naboulet
Équipe Gestion Nature
et Paysage - Trans'Vert
Coordinateur - TP
A partir du 15/02/2021



Marine Bonnet
Chargée de Projet
Natura 2000 - 1/2 TP



Fanny Castelain
Chargée de Projet - 1/2 TP
Réseau des éco-jardins
et gestion différenciée



Joséphine Martin
Chargée de Projet - TP
Gestion différenciée
Patrimoine arboré



Charlotte Mathelart
Chargée de Projet - 1/2 TP
Biodiversité en Carrières
Jusqu'au 30/09/2021




Nicolas Tytgat
Technicien - 1/2 TP
Un Arbre pour la Wallonie Picarde
Jusqu'au 30/09/2021

Aménagement Durable du Territoire et Paysage



Daniel Bragard
Chargé de Mission - TP



Vianney Touchagues
Chargé de Projet - 1/2 TP
Aménagement rural & paysage
Depuis le 15/03/2022



Antoine Bacro
Chargé de Projet - 1/2 TP
Mobilité



Marine Bonnet
Chargé de Projet - 1/2 TP
Système d'information
géographique

TROMBINOSCOPE DE L'ÉQUIPE TECHNIQUE JUN 2022

Animation et Valorisation du territoire



Pierre Delcambre
Chargé de Mission
Adjoint à la Direction
Coordination GAL - TP



Valérie Vanoudewater
Chargée de Mission - TP
Communication territoriale
et Valorisation du territoire



Kevin Stel
Chargé de Projet - TP
Valorisation de l'Escale forestière
Depuis le 03/05/2022



Sandrine Permanne
Agent d'Accueil
Animatrice - TP

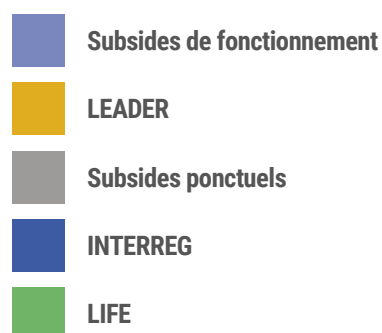
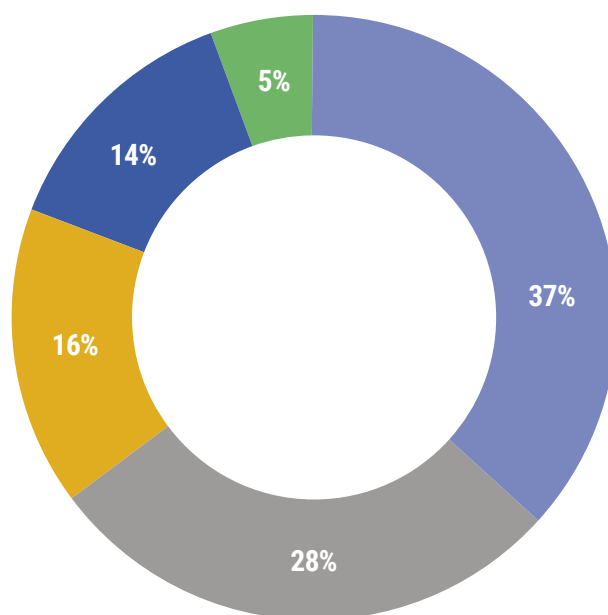


Shani Olmanst
Chargée de Projets
Energie - 1/2 TP
Depuis le 06/01/2022













Clara Louppe
Chargée de Projet - TP
Valorisation de l'Escale forestière
Jusqu'au 05/12/2021











Affectation du personnel 2021








COMPOSITION DE LA COMMISSION DE GESTION

COMPOSITION DE LA COMMISSION DE GESTION

	Carine BOCQUET	ANTOING
	Mélanie MORY	
	Michelle DESMETTE	
	Luc DENAYER	
	Thierry DESMET Administrateur	
	Anthony BASILICO	BELOEIL
	Line BUTAYE - BRULARD	
	Lucette RAVEZ	
	Michel DUBOIS Trésorier	
	Benoît DELPLANQUE	

	Antoine VAN CRANENBROECK	BERNISSART
	Aurélien MAHIEU	
	Claudette PATTE	
	David POTENZA	
	Hélène WALLEMACQ Administratrice	
	Audrey CHEVALIS	BRUNEHAUT
	Clothilde DESEVEAUX	
	Muriel DELCROIX	
	Pierre GERARD	
	Pierre WACQUIER Président	

COMPOSITION DE LA COMMISSION DE GESTION

	Corinne RISSELIN Secrétaire	PERUWELZ
	Dimitri KAJDANSKI	
	Sarah BRIS	
	Vincent PALERMO	
	Xavier VANDEWATTYNE	

	Bruno DE LANGHE	RUMES
	Céline BERTON	
	Gilles DE LANGHE	
	Michel CASTERMAN Administrateur	
	Ophélie CUVELIER	
	Roxane SEILLIER	

	Caroline MITRI Vice-présidente	TOURNAI
	Grégory DINOIR	
	Gwenaël VANZEVEREN	
	Jean-Louis VIEREN	
	Vincent DELRUE	

	Dorothée DE RODDER	PROVINCE DU HAINAUT
	Guillaume FARVACQUE	
	Nathalie DEPLUS Administratrice	
	Philippe LESNE	
	Valéry GOSSELAIN	

COMPOSITION DE LA COMMISSION DE GESTION

	Armand BOITE	IDETA POUVOIR ORGANISATEUR
	Claudy BILLOUEZ	
	Virginie LOLLLOT	
	Paul Olivier DELANNOIS	
	Roger VANDERSTRAETEN	
	Xavier DECALUWE Administrateur	
	Nathalie SQUERENS	FONDATION RURALE DE WALLONIE
	Régine DUBRULE Administratrice	
	Justine GOSSELIN	NATAGORA
	Matthias GOSSELIN	

	Eddy CALONNE Administrateur	CERCLES DES NATURALISTES DE BELGIQUE
	Marie-Gabrielle SIRJACOBS	
	Eric LARSY	GROUPEMENT DES PÉPINIÉRISTES DE LA RÉGION DE LESDAIN
	Pierre LEGRAIN	
	Jacques SLABBINCK	FÉDÉRATION WALLONNE DE L'AGRICULTURE
	Marc BOSSAERT	
	Didier DUHEM	FÉDÉRATION UNIE DES GROUPEMENTS D'ÉLEVEURS ET D'AGRICULTEURS
	Jacques FAUX	
	Franck MINETTE	CONTRAT DE RIVIÈRE ESCAUT-LYS ASBL
	Colette BOCAGE	OFFICE DU TOURISME D'ANTOING
	Samuel VINCENT	

COMPOSITION DE LA COMMISSION DE GESTION

	Carmelina RICOTTA Administratrice	OFFICE DU TOURISME DE BELOEIL
	Evelyne GILLET Administratrice	ARCHÉOSITE D'AUBECHIES
	Stéphane COQUETTE	MÉDIATHÈQUE COMMUNALE CH. DEBERGHES
	Charline VIDTS	FOYER CULTUREL DE BELOEIL
	Gatien BATAILLE	CRIE DE MOUSCRON
	Nicolas DACHY	
	Bruno DELMOTTE Administrateur	MAISON DE LA CULTURE DE TOURNAI
	Patrice VERLEYE	












	Grégoire DIERYCK	NATAGRIWAL ASBL
	Julie ROUER	
	Philippe DUMOULIN	NOS VILLAGES NE SONT PAS DES DÉCHARGES
	Inès MENDES Administratrice	CULTURE.WAPI ASBL
	Toni DA COSTA	WAPI 2040
	Yvan PERSOON	LA PÉPINIÈRE
	Véronique STORTONI	ADL BERNISSART
	Alberte VICO	BRUNHAUT VALORISATION ASBL
	Alain CARION Administrateur	MEMBRES FONDATEURS
	Alain QUINTART	
	Charles PICQ Administrateur	

TABLEAU DE SYNTHÈSE DES OBJECTIFS

PLAN DE GESTION DU TERRITOIRE

TABLEAU DE SYNTHÈSE DES OBJECTIFS

AMBITION



Un territoire transfrontalier où les patrimoines naturels, ruraux, paysagers fédèrent l'identité d'une région singulière.

OBJECTIFS STRATÉGIQUES		OBJECTIFS OPÉRATIONNELS
1 PRÉSERVER LA RESSOURCE EN EAU, EN QUALITÉ ET EN QUANTITÉ	1	Améliorer la qualité physique et biologique des eaux de surface
	2	Assurer le maintien de la ressource en eau souterraine
2 PRÉSERVER LE SOL ET LE SOUS-SOL	3	Préserver les qualités agronomiques des sols
	4	Gérer durablement les ressources du sous-sol
3 VALORISER LES PATRIMOINES	5	Valoriser l'histoire du territoire et les témoins du passé pour le développement économique, touristique, identitaire (mémoire collective) et environnemental
	6	Valoriser, préserver et réaffecter les patrimoines bâti, rural et industriel qui donnent du sens au territoire
4 ENCOURAGER UNE AGRICULTURE RESPECTUEUSE DE L'ENVIRONNEMENT, FAVORABLE AUX PAYSAGES ET À LA BIODIVERSITÉ	7	Favoriser la biodiversité dans les milieux agricoles
	8	Favoriser les synergies entre agriculture, biodiversité et paysages de qualité
	9	Encourager la réduction de l'utilisation d'intrants chimiques
	10	Soutenir les agriculteurs dans la transition vers la nouvelle Politique Agricole Commune
5 RECRÉER DU PAYSAGE	11	Maintenir et recréer les typologies paysagères
	12	Valoriser et maintenir la qualité des paysages remarquables
	13	Améliorer la perception de la qualité et de la diversité des paysages
	14	Valoriser les éléments attractifs paysagers et les points de repère du territoire
	15	Inscrire positivement les zones d'activités, les infrastructures d'énergie et de télécommunication au sein du paysage

TABLEAU DE SYNTHÈSE DES OBJECTIFS

AMBITION



Un territoire transfrontalier où les patrimoines naturels, ruraux, paysagers fédèrent l'identité d'une région singulière.

OBJECTIFS STRATÉGIQUES		OBJECTIFS OPÉRATIONNELS
6 DÉVELOPPER LA CONNAISSANCE DU PATRIMOINE NATUREL	16	Mettre en œuvre des programmes d'études, de recherches et d'inventaires des milieux naturels et des populations animales et végétales
7 PRÉSERVER ET RESTAURER LES CŒURS DE BIODIVERSITÉ	17	Mettre en œuvre des plans d'action de sauvegarde d'habitats et d'espèces remarquables
	18	Préserver et restaurer les zones humides
	19	Renforcer la structure écologique principale (SEP)
8 DÉVELOPPER LA FONCTIONNALITÉ DES TRAMES ÉCOLOGIQUES	20	Étudier et mettre en place les reconnections écologiques des trames verte et bleue (TVB)
9 INTÉGRER UNE DIMENSION ÉCOLOGIQUE AUX ACTIVITÉS HUMAINES, AUX AMÉNAGEMENTS ET SITES ANTHROPISÉS	21	Organiser une gestion concertée de la nature ordinaire
	22	Préserver et restaurer le patrimoine arboré
	23	Maîtriser l'extension des espèces invasives
	24	Favoriser l'intégration d'aménagements écologiques dans les différentes infrastructures et les projets d'aménagements
	25	Expérimenter et rechercher de nouveaux modes de gestion (écologique) et de développement de la biodiversité

TABLEAU DE SYNTHÈSE DES OBJECTIFS

AMBITION

02

Un territoire transfrontalier où une économie rurale dynamique s'appuie sur les ressources locales et contribue à un environnement de qualité.

OBJECTIFS STRATÉGIQUES		OBJECTIFS OPÉRATIONNELS
<p>10</p> <p>FAVORISER LES ACTIVITÉS S'APPUYANT SUR UNE VALORISATION DES RESSOURCES LOCALES</p>	26	Favoriser les circuits courts
	27	Valoriser les ressources locales sur le plan économique
	28	Favoriser un tourisme durable
<p>11</p> <p>MAINTENIR ET DÉVELOPPER UNE AGRICULTURE DE TAILLE FAMILIALE, ÉCONOMIQUEMENT VIABLE ET SOUTENABLE (DÉVELOPPEMENT DURABLE)</p>	29	Favoriser la reprise des exploitations par de jeunes agriculteurs (transmission et installation)
	30	Favoriser l'accès à la terre pour les agriculteurs et particulièrement pour les jeunes exploitants
	31	Maintenir et promouvoir une agriculture mixte liée au sol
	32	Favoriser les productions à meilleure valeur ajoutée locale, et leurs débouchés locaux, ainsi que de nouvelles opportunités de culture
	33	Maintenir des superficies de prairies permanentes et de l'élevage, ainsi qu'une production végétale diversifiée
	34	Maintenir un équilibre entre zones habitées, cultivées et boisées, par des outils permettant la protection de la Surface Agricole Utile
	35	Favoriser l'autonomie des exploitations agricoles (envers l'énergie, l'alimentation du bétail, les agro-industries, les intrants chimiques,...)
	36	Favoriser la collaboration et la mutualisation entre agriculteurs pour l'élaboration de projets communs

TABLEAU DE SYNTHÈSE DES OBJECTIFS

AMBITION

03

Un territoire transfrontalier où une économie rurale dynamique s'appuie sur les ressources locales et contribue à un environnement de qualité.

OBJECTIFS STRATÉGIQUES		OBJECTIFS OPÉRATIONNELS
<p>12</p> <p>RENFORCER LA PERCEPTION DE L'IDENTITÉ RURALE DU TERRITOIRE ET DE SES CARACTÉRISTIQUES</p>	37	Contribuer à maîtriser le mitage du territoire et l'artificialisation de l'espace rural
	38	Préserver la fonction agricole du territoire et soutenir cette activité
	39	Prendre en compte et renforcer la relation spécifique ville-campagne
	40	Prendre en compte la multifonctionnalité de l'espace rural
<p>13</p> <p>FAVORISER UNE CONSOMMATION ÉQUILIBRÉE ET ÉCONOME DE L'ESPACE</p>	41	Encourager la réhabilitation des anciens sites d'activité
	42	Contribuer à maîtriser la dispersion du bâti le long des axes principaux et les extensions d'habitat dans le cadre rural
	43	Suivre l'évolution de l'occupation du sol et maintenir l'équilibre entre les surfaces urbanisées et non-urbanisées
<p>14</p> <p>PRÉSERVER LE CARACTÈRE RURAL DES VILLAGES ET DÉVELOPPER UN URBANISME DURABLE DE QUALITÉ POUR DES VILLAGES RURAUX MODERNES</p>	44	Maintenir et améliorer la qualité des entrées de village
	45	Valoriser et préserver les caractéristiques du bâti traditionnel et contribuer à l'adaptation du bâti ancien aux besoins sociaux et énergétiques actuels
	46	Intégrer le bâti contemporain en harmonie avec les caractéristiques architecturales du territoire et encourager la création urbanistique et architecturale de qualité
	47	Contribuer à maintenir la structure spatiale des villages et accompagner la densification de l'habitat dans le respect de la typologie rurale
<p>15</p> <p>S'APPROPRIER LES LEVIERS DE GOUVERNANCE LOCALE DU DÉVELOPPEMENT TERRITORIAL</p>	48	Activer de manière dynamique et volontariste les outils d'urbanisme
	49	Faire reconnaître par tous les spécificités territoriales du Parc naturel
	50	Faciliter la concertation entre les différents gestionnaires afin qu'ils intègrent des préoccupations environnementales
	51	Appuyer une politique communale de développement territorial à long terme

TABLEAU DE SYNTHÈSE DES OBJECTIFS

AMBITION



Un territoire transfrontalier où une économie rurale dynamique s'appuie sur les ressources locales et contribue à un environnement de qualité.

OBJECTIFS STRATÉGIQUES		OBJECTIFS OPÉRATIONNELS
<p>16</p> <p>FAVORISER UNE MOBILITÉ DURABLE, POUR TOUS LES USAGERS</p>	52	Améliorer les possibilités d'une mobilité alternative et plus douce pour joindre les pôles d'activités et de services
	53	Favoriser les opportunités de transport multimodal
<p>17</p> <p>SOUTENIR UN PLAN CLIMAT TERRITORIAL LOCAL POUR RÉDUIRE LES GAZ À EFFET DE SERRE ET LA DÉPENDANCE AUX COMBUSTIBLES FOSSILES</p>	54	Soutenir les énergies renouvelables notamment en renforçant les possibilités d'utilisation de ressources locales
	55	Favoriser les changements de pratiques et la réduction en matière de consommation énergétique

TABLEAU DE SYNTHÈSE DES OBJECTIFS

AMBITION

04

Un territoire transfrontalier qui se mobilise autour de l'écocitoyenneté, la solidarité, l'innovation, l'expérimentation, l'exemplarité.

OBJECTIFS STRATÉGIQUES		OBJECTIFS OPÉRATIONNELS
<p>18</p> <p>INVENTER DE NOUVEAUX LIENS ENTRE HABITANTS ET TERRITOIRE</p>	56	Favoriser les changements de comportements et l'écocitoyenneté des habitants
	57	Développer une démarche « ambassadeur du territoire »
	58	Rendre les habitants acteurs des projets
	59	Favoriser le dialogue et la compréhension entre agriculteurs et non agriculteurs
	60	S'approprier les patrimoines (milieux naturels, eau, paysages, patrimoine bâti et rural...)
<p>19</p> <p>DÉVELOPPER DE NOUVELLES FORMES DE MOBILISATION ET DE SOLIDARITÉ</p>	61	Encourager les dispositifs qui renforcent la solidarité entre les habitants
	62	Encourager les dispositifs qui renforcent la solidarité entre les communes
	63	Susciter et accompagner des projets multi partenariaux
	64	Favoriser le partenariat entre les associations
	65	Favoriser le maintien d'un tissu associatif dense, source de la vitalité des espaces ruraux
	66	Maintenir une sociabilité villageoise forte
<p>20</p> <p>FÉDÉRER UNE IDENTITÉ DU TERRITOIRE</p>	67	Développer l'image de marque et l'identité des « Plaines de l'Escaut »
	68	Développer une communication vers les habitants et les élus

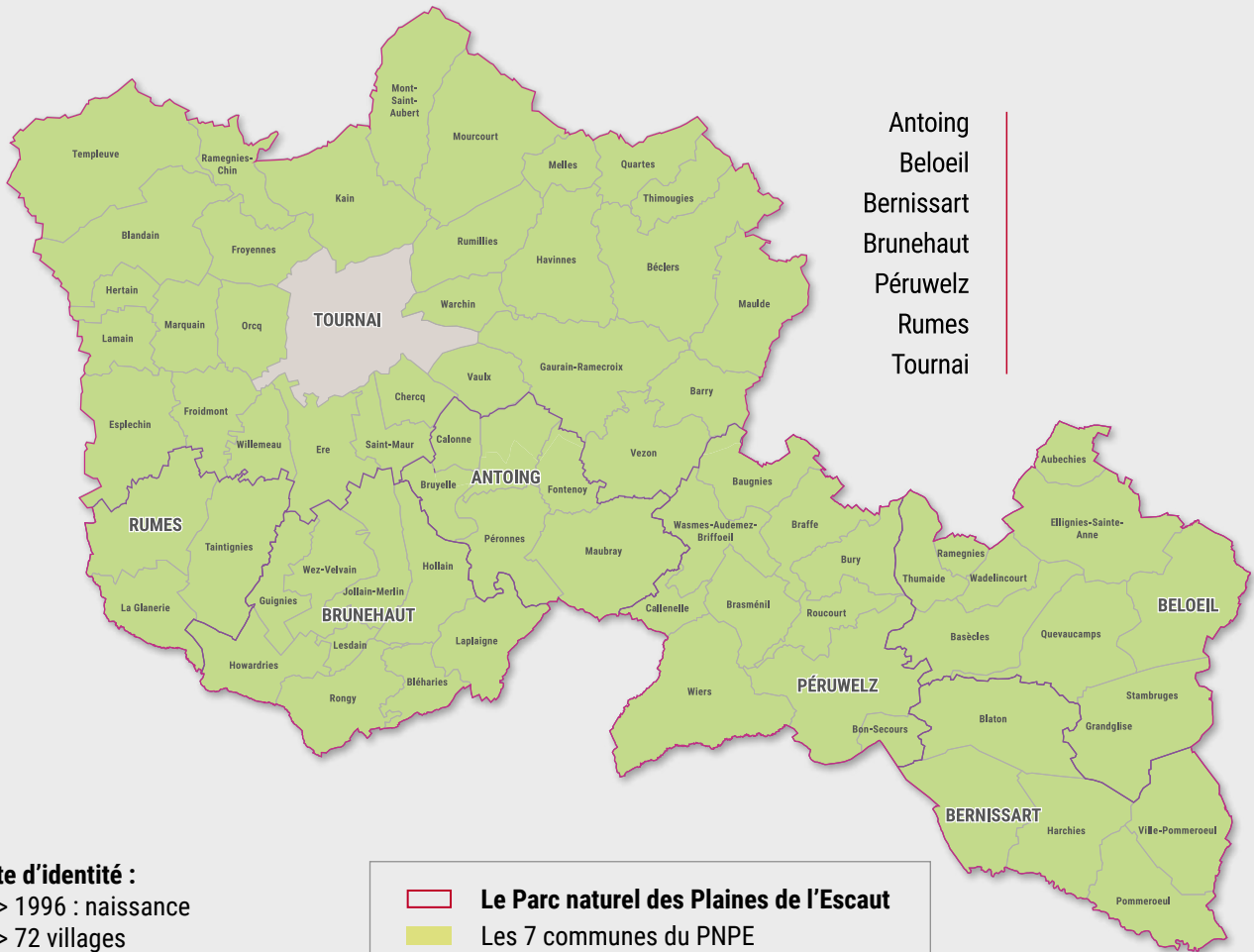
TABLEAU DE SYNTHÈSE DES OBJECTIFS

AMBITION

04

Un territoire transfrontalier qui se mobilise autour de l'écocitoyenneté, la solidarité, l'innovation, l'expérimentation, l'exemplarité.

OBJECTIFS STRATÉGIQUES		OBJECTIFS OPÉRATIONNELS
<p>21</p> <p>ASSURER UNE GOUVERNANCE DYNAMIQUE DU TERRITOIRE</p>	69	Impliquer les élus, les acteurs et les gestionnaires du territoire dans les structures institutionnelles du Parc naturel, pour une vision partagée
	70	S'appuyer sur les structures institutionnelles, associatives... existantes pour intensifier l'action du Parc naturel et lui donner plus d'ampleur
	71	Assurer la transversalité des stratégies territoriales
	72	Tirer profit des potentialités émergentes des dynamiques géographiques (Wallonie picarde, Eurométropole)
	73	Favoriser l'intelligence territoriale
<p>22</p> <p>ÊTRE UN TERRITOIRE EXEMPLAIRE ET INNOVANT</p>	74	Soutenir les communes et les services communaux dans leurs comportements exemplaires
	75	Contribuer à lutter contre les infractions environnementales
	76	Expérimenter avec les communes et les gestionnaires du territoire, de nouveaux modes de gestion de l'espace rural
	77	Développer l'ambition de construire les patrimoines de demain
	78	Développer une nouvelle approche autour des services éco-systémiques
<p>23</p> <p>ACCROÎTRE LA DYNAMIQUE DU PARC NATUREL TRANSFRONTALIER DU HAINAUT POUR RÉSOUDRE DES PROBLÉMATIQUES COMMUNES ET MOBILISER LES ACTEURS AUTOUR DU PROJET DE TERRITOIRE</p>	79	Animer et structurer la gouvernance institutionnelle et technique du Parc naturel transfrontalier du Hainaut
	80	Asseoir la stratégie transfrontalière
	81	Organiser la mise en œuvre des projets thématiques transfrontaliers



Antoing
 Beeloil
 Bernissart
 Brunehaut
 Pérouwelz
 Rumes
 Tournai

Carte d'identité :
 > 1996 : naissance
 > 72 villages
 > 46 500 hectares
 > 102 600 habitants

	Le Parc naturel des Plaines de l'Escaut
	Les 7 communes du PNPE
	Ville Porte

PARC NATUREL DES PLAINES DE L'ESCAUT



LA NATURE N'A PAS DE FRONTIÈRE

Le Parc naturel des Plaines de l'Escaut (PNPE) est associé au Parc naturel régional Scarpe-Escaut (PNRSE) pour former le Parc naturel européen Plaines Scarpe-Escaut.

