

2018

# RAPPORT D'ACTIVITÉS



*Liés par nature !*

## Rapport d'activités 2018 : pour décoder près de 500 actions !

**19 articles** présentent une vitrine de l'ensemble des actions réalisées en 2018 par l'équipe du Parc naturel des Plaines de l'Escaut. Ceux-ci sont classés en fonction des 4 ambitions du Plan de gestion 2013-2022 qui encadrent ces réalisations.

Chaque article reprend des **indicateurs chiffrés**, quelques **illustrations** spécifiques, ainsi que la contribution de l'action aux différents objectifs (stratégiques et opérationnels) du Plan de gestion.

Pour une vision complète des actions réalisées en 2018, nous renverrons le lecteur à la partie relative aux **tableaux synthétiques** classés cette fois par rapport aux 5 missions du Parc naturel :

- Organisation générale
- Patrimoine naturel et biodiversité
- Aménagement durable du territoire et Paysage
- Agriculture durable et circuits courts
- Animation et Valorisation du territoire

Ces tableaux synthétiques définissent pour chaque projet qui structure la mission les actions récurrentes et les actions réalisées spécifiquement en 2018. En effet, il s'agit d'inscrire ces projets dans la durée et de mesurer leur état d'avancement. Traité de manière exhaustive mais...

synthétique, chacun de ces tableaux est agrémenté d'un **album photo** illustrant quelques-unes de ces actions spécifiques.

Pour compléter ce panel, une page globalise les **chiffres clés 2018** ainsi que l'éventail des **productions graphiques**.

Enfin, le lecteur intéressé retrouvera en fin de document la composition actualisée de l'**équipe technique**, de la **Commission de gestion 2018**, le **budget 2018** ainsi que le tableau de synthèse des objectifs du Plan de gestion.

Excellente lecture.

L'équipe du Parc naturel  
des Plaines de l'Escaut

## SOMMAIRE

<b>Ambition 1 : Un territoire transfrontalier où les patrimoines naturels, ruraux, paysagers fédèrent l'identité d'une région singulière.</b>	<b>4</b>		
Le Parc naturel a planté le décor !	4		
Des chauves-souris sans dessus dessous : inventaire, typologie et préservation des gîtes d'hibernation.	5		
Investissons nos espaces... différemment !	6		
Des invasives envahissantes...	7		
100 pieds d'orchidées, autant de belles réponses à une gestion adaptée...	8		
Coulées boueuses : quand concertation rime avec solution !	9		
<b>Ambition 2 : Un territoire transfrontalier où une économie rurale dynamique s'appuie sur les ressources locales et contribue à un environnement de qualité.</b>	<b>10</b>		
Des fermes tests innovent pour plus d'autonomie.	10		
Manger durable en entreprise, c'est possible !	11		
Ambiance conviviale aux marchés fermiers de Basècles et Péruwelz.	12		
<b>Ambition 3 : Un territoire rural en mutation, résilient face aux défis.</b>	<b>13</b>		
Une ligne de conduite pour accompagner les acteurs du développement éolien.	13		
Une carte active des paysages du PNPE... une information condensée pour tous les acteurs territoriaux.	14		
		Des fiches-conseils, pour une réflexion sur tous les aspects d'un aménagement.	15
		<b>Ambition 4 : Un territoire transfrontalier qui se mobilise autour de l'écocitoyenneté, la solidarité, l'innovation, l'expérimentation, l'exemplarité.</b>	<b>16</b>
		Des habitants s'engagent pour leur territoire.	16
		Faire ensemble : oui, mais comment ?	17
		Les enquêteurs du jardin ont recensé les oiseaux.	18
		En 2018, le Parc naturel est parti en campagne !	19
		Osons la balade autrement !	20
		S'amuser en famille à Taintignies !	21
		Les Mercredis de la débrouille.	22
		<b>Visite des villages 2018 : Album photos</b>	<b>23</b>
		<b>Les chiffres clés 2018</b>	<b>26</b>
		<b>Outils de communication 2018</b>	<b>28</b>
		<b>Tableau synthétique des actions 2018 et albums photos</b>	<b>30</b>
		<b>Trombinoscope de l'équipe technique du Parc naturel des Plaines de l'Escaut</b>	<b>58</b>
		<b>Composition de la Commission de gestion du Parc naturel des Plaines de l'Escaut asbl</b>	<b>60</b>
		<b>Budget</b>	<b>62</b>
		<b>Plan de gestion du territoire : tableau de synthèse des objectifs</b>	<b>66</b>

## AMBITION 1

Un territoire transfrontalier où les patrimoines naturels, ruraux, paysagers fédèrent l'identité d'une région singulière.

### INDICATEURS CHIFFRÉS

42.500 arbres plantés dans le Parc naturel  
1.074 réservations d'arbres  
17 km de haies  
1.700 arbres fruitiers hautes-tiges  
26 écoles bénéficiaires et accompagnées  
20 associations bénéficiaires  
7 communes formées et accompagnées  
pour leur projet de plantation  
38 agriculteurs  
4 entreprises  
347 foyers

### Le parc naturel a planté le décor !

*En participant à l'objectif de planter un arbre par habitant à l'horizon 2025, les communes du Parc naturel s'engagent à reverdir leur territoire et à améliorer le cadre de vie de leurs citoyens. Piloté notamment par le PNPE, le projet se veut participatif.*



Il s'agit d'un projet citoyen et mobilisateur avec un objectif à la fois simple mais ambitieux de planter 350.000 arbres en 10 ans pour l'ensemble de la Wallonie picarde.

« Un arbre pour la Wallonie picarde » c'est :

- des conseils et un accompagnement pour planter... sans se planter (visite chez les demandeurs...);
- un accent naturel sur les variétés anciennes et/ou indigènes;
- la formation et la sensibilisation, à destination des écoles, du personnel communal...

Plusieurs opérations ont pu être lancées durant les saisons de plantation pour le grand public et dans le cadre de la semaine de l'arbre. Un appel à projet citoyen et l'opération ARBRENKIT où chacun avait la possibilité de choisir arbres fruitiers, haies (mellifère, fruitière...) ou encore des petits fruits ont véritablement emballé le compteur référencé sur le site [www.unarbrepouurlawapi.be](http://www.unarbrepouurlawapi.be)

Des projets de plantation plus ambitieux ont pu être mis en œuvre par des maraîchers, des agriculteurs, des collectifs de citoyens, des écoles...

Le projet a été impulsé par le Conseil de Développement de Wallonie picarde, porté par le Parc Naturel des Plaines de l'Escaut et l'ASBL Wapi 2025, et soutenu financièrement par la Province de Hainaut. Ses actions sont coordonnées par un groupe de travail, composé notamment des communes, du Parc naturel du Pays des Collines, d'IDETA, des écoles provinciales d'agriculture... Au-delà du grand public, sensibilisé notamment par le biais des communes, le projet mobilise aussi les administrations communales au travers de séances de formations, d'accompagnement apporté à des projets de plantation plus vastes...

Le compteur affiche près de 104.000 arbres plantés : une trajectoire particulièrement encourageante à poursuivre.



UN ARBRE POUR  
LA WALLONIE  
PICARDE

RÉFÉRENCE AU PLAN DE GESTION	Objectifs stratégiques	Objectifs opérationnels
Contribution principale	9	22
Contributions secondaires	4, 5, 8, 18, 19, 21, 22	7, 8, 11, 12, 20, 56, 57, 61, 64, 72, 74, 77

## AMBITION 1

Un territoire transfrontalier où les patrimoines naturels, ruraux, paysagers fédèrent l'identité d'une région singulière.

### INDICATEURS CHIFFRÉS

Sur les 26 fours à chaux visités sur Tournai, Antoing et Péruwelz, 16 sont aujourd'hui réellement favorables à l'accueil de chiroptères

15 cavités aménagées par le PNPE  
40 à 50 cavités inventoriées tous les deux ans

### Des chauves-souris sans dessus dessous : Inventaire, typologie et préservation des gîtes d'hibernation.

*Depuis un peu plus de 10 ans, le PNPE assure un suivi des populations de chauves-souris hibernant dans diverses cavités. Cela permet de mieux connaître les espèces présentes sur le territoire mais aussi les types de gîtes utilisés en fonction des exigences écologiques de chaque espèce.*



Vespertilion à oreilles échancrées

Dans la vallée de l'Escaut, principalement à hauteur de Tournai et d'Antoing, la roche calcaire a été exploitée et a généré la construction de nombreux fours à chaux. Ce sont des constructions en pierre : moellons pour les faces, pierres taillées pour les angles ; ils sont percés verticalement d'un nombre variable de chaudières et horizontalement de galeries permettant le transport des matériaux. Mais les similitudes s'arrêtent là ; chaque bâtiment est unique et ne ressemble à aucun autre. Ils présentent dès lors une multitude de conditions d'hibernation pour les chauves-souris en termes d'obscurité, de flux d'air, de température, de taux d'humidité...

D'autres cavités sont attractives : glacières, caves, tunnels, grottes, souterrains...

Deux espèces d'intérêt communautaire (Natura 2000) sont observées régulièrement : le Vespertilion à oreilles échancrées et le Grand rhinolophe. Ces deux espèces qui se suspendent (elles se trouvent très rarement dans des fissures) exigent des conditions d'hibernation similaires : tranquillité, taux d'humidité important et température élevée. Elles occupent les souterrains de la Citadelle de Tournai mais aussi de petites grottes au sein d'anciennes carrières.

Pour optimiser les conditions d'hibernation et préserver ces sites, le PNPE initie des aménagements appropriés et des conventions avec les propriétaires publics et privés. Les travaux concernent le plus souvent la pose de portes coupe-vent et de grilles à l'entrée des galeries, l'aménagement de micro-gîtes comme des briques ajoutées, le creusement de joints sur les parois, l'apport d'humidité par la canalisation d'eau de ruissellement à l'intérieur des cavités...



Grand rhinolophe

RÉFÉRENCE AU PLAN DE GESTION	Objectifs stratégiques	Objectifs opérationnels
Contribution principale	6	16
Contributions secondaires	7, 8, 9	17, 20, 24, 25

## AMBITION 1

Un territoire transfrontalier où les patrimoines naturels, ruraux, paysagers fédèrent l'identité d'une région singulière.

### INDICATEURS CHIFFRÉS

10 jardins relais témoins accompagnés  
2.300 visiteurs des jardins témoins en 2018  
Plus de 250 habitants impliqués

### Investissons nos espaces... différemment !

*Investir l'espace public pour y mener des actions participatives et communautaires. Quel programme !*



En 2018 c'est certainement le jardin partagé El'Bail à Taintignies qui a connu le plus grand changement. Après des réunions de concertation, les premiers travaux ont été entrepris : remise à niveau des terres par la commune, pose d'une clôture de délimitation des 6 nouvelles parcelles par l'équipe de gestion du Parc naturel. Après attribution des parcelles aux habitants intéressés, un compost et des bacs de culture en hauteur ont pu être installés grâce à IPALLE. L'inauguration officielle du jardin a eu lieu le 27 septembre.

L'expérimentation et l'accompagnement des ouvriers d'Antoing pour la gestion du cimetière ont porté leurs fruits, car il a obtenu le label "Cimetière nature" de niveau 3 par le SPW (Service public de Wallonie). Avec comme touche finale l'installation de nichoirs pour la faune.

Les premiers tâtonnements se concrétisent, l'enherbement et les premières plantations s'implantent bien.

A la cité du Préau (Harchies), des tilleuls ont pu être plantés rue des... tilleuls, des sorbiers rue des... sorbiers, des bouleaux rue des... bouleaux, et des groseilliers... allée des peu-

pliers avec l'aide de l'équipe de gestion du Parc naturel. Les élèves de l'école des devoirs du Préau y sont venus apporter une touche de couleur des tuteurs. En mai, une porte ouverte a permis de (re)découvrir ce lieu et notamment les nouvelles bandes fleuries.

Voici 3 exemples d'espaces publics investis un peu différemment parmi de nombreux autres que le PNPE a fait découvrir à l'occasion de portes ouvertes, d'ateliers pratiques ou de stands d'information.



**GAL**  
DES PLAINES  
DE L'ESCAUT

RÉFÉRENCE AU PLAN DE GESTION	Objectifs stratégiques	Objectifs opérationnels
<b>Contribution principale</b>	9	24
<b>Contributions secondaires</b>	8, 18, 19, 22	20, 21, 22, 56, 57, 58, 61, 63, 66, 76

## AMBITION 1

Un territoire transfrontalier où les patrimoines naturels, ruraux, paysagers fédèrent l'identité d'une région singulière.

### INDICATEURS CHIFFRÉS

38 foyers traités en 2018

31 journées chantier de traitement des invasives

### Des invasives envahissantes...

*Les renouées asiatiques font partie des plantes exotiques envahissantes les plus présentes sur notre territoire. L'équipe de gestion du GAL des Plaines de l'Escaut a collaboré avec le SPW pour éditer un arbre décisionnel pour mieux les combattre...*



L'équipe de gestion de la nature et du paysage éradique régulièrement de petits foyers d'espèces végétales exotiques envahissantes qui peuvent être particulièrement impactantes pour la biodiversité locale ou certains usages.

Il existe de nombreuses techniques de lutte qui permettent de réduire la vigueur des renouées asiatiques, rarement de s'en débarrasser définitivement. Elles sont regroupées en trois familles : l'éradication précoce, l'élimination localisée et l'atténuation.

L'objectif poursuivi, les moyens disponibles et les contraintes locales conditionnent le choix de ces techniques.

L'action de l'équipe de gestion permet ainsi de réagir rapidement en cas de découverte d'un nouveau foyer. Le moyen de gestion principal consiste à retirer un maximum de rhizomes à la bêche, le plus profondément possible et de laisser sécher la matière sur place. Quand le foyer est bien réduit, de la clématite des haies et des noisetiers sont plantés pour « étouffer » le foyer et le priver de lumière directe. Chaque foyer découvert est encodé et suivi. Plusieurs gestions successives sont nécessaires pour éradiquer l'espèce.

L'arbre décisionnel élaboré par la Cellule interdépartementale Espèces invasives du SPW (Service public de Wallonie) a pu bénéficier de l'expertise de Pierre Dumortier, chef d'équipe de gestion. Il est disponible en format pdf sur le site <http://biodiversite.wallonie.be/fr/20-08-2018-10-techniques-pour-mieux-combattre-les-renouees-asiatiques.html?IDD=5864&IDC=5631>



DES PLAINES  
DE L'ESCAUT

RÉFÉRENCE AU PLAN DE GESTION	Objectifs stratégiques	Objectifs opérationnels
Contribution principale	9	23
Contributions secondaires	22	25, 76

## AMBITION 1

Un territoire transfrontalier où les patrimoines naturels, ruraux, paysagers fédèrent l'identité d'une région singulière.

### INDICATEURS CHIFFRÉS

5 partenaires pour la gestion du site :  
Ipalle, un agriculteur, un pôle de bénévoles, Natagora  
(andainage), équipe de gestion du PNPE (GAL).  
100 orchidées et 40 bécassines des marais.  
130 mètres de haie plantés.  
1,80 ha de superficie.

### 100 pieds d'orchidées, autant de belles réponses à une gestion adaptée...

*En 2011, le PNPE a signé une convention avec l'intercommunale Ipalle pour gérer une prairie humide à Blaton. Cette prairie abritait jusqu'alors quelques pieds d'Orchys incarnat. Aujourd'hui c'est plus de 100 pieds qui colorent cette belle zone humide...*



Lors de la construction de la station d'épuration à Blaton, Ipalle a sollicité le Parc naturel pour être accompagnée dans le cadre de la gestion des espaces délaissés jouxtant les bassins.

Le site présentait en effet un grand intérêt biologique et de nombreuses potentialités pour la réapparition d'une flore et d'une faune rares et diversifiées.

La présence d'un sol hydromorphe\* s'explique par le fait qu'il est localisé dans la vallée du Rieu de la Fontaine Bouillante et dans une couche d'argile à drainage naturel assez pauvre à très pauvre, une partie de la prairie est par contre plus sèche.

Le plan de gestion de ce site a donc nécessité une approche différenciée : la partie plus sèche est fauchée extensivement par un agriculteur et celle plus humide par l'équipe de gestion de la nature et du paysage du GAL des Plaines de l'Escaut qui utilise une motofaucheuse et l'huile de bras des ouvriers des CPAS des 6 communes (et des bénévoles) pour l'évacuation des foin.

Notons aussi la plantation en bordure du site d'une centaine de mètres de haie arbus-

tive afin de mailler davantage le réseau de linéaires boisés existants dans ce beau secteur paysager du PNPE.

Les objectifs de ce plan de gestion ont donc été largement rencontrés avec le développement de plantes peu courantes dont l'Orchis incarnat (plus d'une centaine de pieds en 2018 !) et d'espèces animales patrimoniales comme la Bécassine des marais (plus d'une quarantaine cet hiver), la Bécassine sourde, la Locustelle tachetée, l'Agrion nain...

Une complémentarité technique efficace et une compatibilité évidente d'enjeux à la fois écologiques et socio-économiques.

(\*) Qui montre des marques physiques de saturation régulière en eau, généralement durant l'hiver.



**GAL**

DES PLAINES  
DE L'ESCAUT

RÉFÉRENCE AU PLAN DE GESTION	Objectifs stratégiques	Objectifs opérationnels
Contribution principale	9	24
Contributions secondaires	7, 22	17, 18, 25, 76



## AMBITION 1

Un territoire transfrontalier où les patrimoines naturels, ruraux, paysagers fédèrent l'identité d'une région singulière.

### INDICATEURS CHIFFRÉS

Tournai : 4 réunions de concertation, 4 fascines à paille (160 m au total)

Brunehaut : 3 réunions de concertation, 2 fascines (15 m à paille, 30 m en branchage)

Beloeil : 1 réunion de concertation, 100 m de haie dense, 45 m de fascine à paille

### Coulées boueuses : quand concertation rime avec solution !

*Dans le cadre du projet VARIANE<sup>1</sup> visant à accompagner les communes pour lutter contre les inondations et les coulées boueuses, des aménagements de terrain ont été mis en place sur trois communes pour amener des solutions concrètes aux inondations et aux coulées boueuses.*



Depuis plusieurs années, le Parc naturel tente d'apporter aux communes des solutions à mettre en place pour protéger les riverains des coulées de boue et des inondations.

Concrètement, suite au passage de la cellule GISER<sup>2</sup> qui pose un diagnostic et donne des recommandations, le Parc naturel propose aux communes qui le souhaitent un accompagnement pour mettre en place les solutions préconisées.

Le Parc naturel organise des réunions de concertation avec tous les acteurs concernés (agriculteurs, communes, riverains...) pour décider d'aménagements qui permettent de freiner les eaux et de retenir les coulées de boue.

Ce processus d'accompagnement a été mené sur les villages suivants : Vezon, Saint-Maur, Wez, Guignies, et Ramegnies.

Concrètement, les aménagements suivants ont été installés : fascines à paille, en branchage, plantation de haies denses. Au total, ce sont 350 m de dispositifs anti-érosifs qui ont été installés.

Certains travaux ont été réalisés par entreprise, d'autres en partenariat avec les ouvriers

communaux. Ceux-ci maîtrisent maintenant la technique et peuvent en installer d'autres aux endroits qui restent problématiques sur la commune.

(1) VARIANE : Valorisation de l'Aménagement Rural Intégré Agriculture-Nature-Environnement

(2) GISER : Gestion Intégrée Sol-Erosion-Ruissellement



RÉFÉRENCE AU PLAN DE GESTION	Objectifs stratégiques	Objectifs opérationnels
Contribution principale	2	3
Contributions secondaires	4, 11	8, 9, 31

## AMBITION 2

Un territoire transfrontalier où une économie rurale dynamique s'appuie sur les ressources locales et contribue à un environnement de qualité.

### INDICATEURS CHIFFRÉS

13 fermes tests  
4 essais mis en place  
4 diagnostics proposés  
1 page Facebook  
1 programme de sorties et coins de champs

### Des fermes tests innovent pour plus d'autonomie.

*Dans le cadre du projet Interreg Ecorurable, 13 fermes volontaires sont parties prenantes pour tester des méthodes et des techniques novatrices. Le Parc naturel les accompagne pour tendre vers plus d'autonomie au sein de leur exploitation et pouvoir ensuite diffuser les résultats à tous les agriculteurs.*



Le Parc naturel anime un petit groupe d'agriculteurs dans le cadre du projet transfrontalier Ecorurable. Différents diagnostics ont été proposés aux 13 agriculteurs tests (diagnostic global d'exploitation, diagnostic de prairie, formation Obsalim pour l'observation de l'état de santé du troupeau, diagnostic de sol...).

Ces 13 agriculteurs (4 français et 9 belges) se sont aussi montrés intéressés pour mettre en place différents essais afin d'expérimenter des systèmes culturaux et des pratiques culturales novatrices, de réaliser des démonstrations de nouveaux outils et de machines adaptées dans les thématiques suivantes : agriculture de conservation, agriculture biologique, agro-foresterie et autonomie fourragère.

Concrètement, les essais suivants ont été mis en place :

- sur la destruction d'une prairie temporaire sans labour : l'objectif est de démonter une prairie en utilisant le moins d'énergie possible et en évitant le labour, d'optimiser la fertilisation, de produire du fourrage et de lutter contre les adventices (moutarde sauvage).

- sur le séchage du foin en vrac : il s'agit de comparer la valeur nutritive d'un préfané, d'un foin classique et du foin produit de cette manière.
- sur la filière d'avoine nue : l'objectif est de trouver un trieur pouvant séparer les glumelles du grain pour un coût et une logistique acceptables et de faire des mesures sur la conservation, le rancissement, le taux de matières grasses de l'avoine nue.
- sur une alternative au soja pour la production de protéagineux pour les volailles par l'utilisation de feuille de luzerne mélangées avec des grains.

Les résultats de ces essais seront alors partagés avec leurs pairs. Une page Facebook reprend le contenu des différentes actions menées dans le cadre de ce projet (<https://www.facebook.com/Interreg-Ecorurable-307077320069067>). Ceux-ci sont aussi disponibles sur le WIKI du Parc naturel : [www.plainesdelescaut.be](http://www.plainesdelescaut.be)

**Interreg**   
France-Wallonie-Vlaanderen UNION EUROPÉENNE  
EUROPESE UNIE

**PNTH Ecorurable**

RÉFÉRENCE AU PLAN DE GESTION	Objectifs stratégiques	Objectifs opérationnels
Contribution principale	11	35
Contributions secondaires	2	3, 4, 31, 33, 36

## AMBITION 2

Un territoire transfrontalier où une économie rurale dynamique s'appuie sur les ressources locales et contribue à un environnement de qualité.

### INDICATEURS CHIFFRÉS

5 réunions de travail en entreprise, 1 atelier de créativité (co-construction), 130 travailleurs concernés  
2 distributions de fruits, 1 distribution de potage/semaine  
1 questionnaire (35 réponses), 3 acteurs locaux mobilisés (producteur, traiteur, boutique)

### Manger durable en entreprise, c'est possible !

*En 2018, le Parc naturel a accompagné l'entreprise Meura, située à Péruwelz pour rendre accessible aux travailleurs, une alimentation durable. De la distribution de potages, en passant par les fruits, ou l'accès à des paniers de produits locaux, voilà quelques pistes qui répondent aux souhaits des travailleurs de l'entreprise.*



© www.meura.com

Le Parc naturel est territoire pilote dans le cadre du projet européen Filière AD-T (Alimentation durable transfrontalière), en partenariat avec le Parc naturel régional Scarpe-Escaut pour accompagner deux entreprises de part et d'autre de la frontière afin d'avoir accès à une alimentation durable. Concrètement il s'agit de modéliser une démarche qui sera déployable au terme du projet dans toutes les entreprises intéressées.

Concrètement, au sein de l'entreprise (qui est spécialisée dans la fabrication de matériel de brasserie), on définit les besoins des travailleurs par le biais de rencontres, d'ateliers de co-design (coconception de solutions innovantes, qui implique l'utilisateur final)... Suite à cette première phase d'observation, on construit avec les travailleurs des solutions adaptées à l'entreprise. Enfin, on les accompagne à la mise en place des actions qui répondent aux besoins identifiés lors du diagnostic initial.

Concrètement, le rôle du Parc naturel est d'accompagner tout au long du processus la définition des besoins et la mise en place de solutions en étant un relais entre l'entreprise et les acteurs du territoire engagés dans

une alimentation durable (producteurs, traiteurs, restaurateurs, commerces de produits locaux...).

Chez l'entreprise Meura, des distributions de potage à raison d'une fois par semaine, en alternance avec des distributions de fruits, ont été organisées avec le traiteur « Un chef à la maison » et les vergers de Barry. Parallèlement, un service de commande et de livraison de paniers a été organisé pour les travailleurs. C'est le « bio village » à Quevaucamps qui assure le service.

L'entreprise Meura poursuit le processus en autonomie, et reviendra vers le Parc naturel au besoin.



Filière AD-T

RÉFÉRENCE AU PLAN DE GESTION	Objectifs stratégiques	Objectifs opérationnels
Contribution principale	10	27
Contributions secondaires	11, 23	26, 32, 81

## AMBITION 2

Un territoire transfrontalier où une économie rurale dynamique s'appuie sur les ressources locales et contribue à un environnement de qualité.

### INDICATEURS CHIFFRÉS

10 producteurs présents aux marchés de Basècles /12 producteurs présents à la Poudrière  
200 visiteurs au marché du 6 avril, 350 le 11 mai, 250 le 8 juin  
300 visiteurs le 9 juin

### Ambiance conviviale aux marchés fermiers de Basècles et Péruwelz.

*En 2018, quatre marchés fermiers ont été testés sur le territoire. Trois marchés se sont tenus à Basècles à la ferme Amorison et un à la Poudrière à Péruwelz. L'occasion de nourrir des partenariats et de faire découvrir les bons produits de chez nous.*



Faire son marché, voilà bien une expression qui évoque pour chacun d'entre nous des images bucoliques. De nos jours, il est souvent difficile d'aller au marché faire ses achats de produits frais si le marché hebdomadaire a lieu en semaine. Qu'à cela ne tienne, à chaque problème sa solution.

Et pourquoi ne pas organiser un marché en fin de journée, le vendredi ? C'est le pari proposé par la ferme Amorison à Basècles qui a demandé au Parc naturel de la soutenir dans ses démarches. La ferme Amorison est déjà active dans la vente directe de ses produits (lait, yaourts, fromages, colis de viande...). La démarche est pour le peu originale : rassembler des producteurs locaux et leur ouvrir la ferme pour vendre leurs produits en after work original. Pari réussi : trois marchés ont été organisés le 6 avril, le 11 mai et le 8 juin à partir de 17h. Des animations musicales, des jeux anciens pour les enfants, des petites dégustations ont grandement participé à l'ambiance conviviale de ces rendez-vous. La participation a été un succès, ce qui a conforté les producteurs de remettre le couvert en 2019.

De son côté la communauté de la Poudrière à Péruwelz, en partenariat avec la section locale

Écolo, souhaitait aussi proposer un marché de producteurs à l'occasion de leur journée portes ouvertes qui se tenait le 9 juin. De nombreuses personnes sont venues découvrir les producteurs présents. Vu le succès, rendez-vous a été pris pour l'édition 2019.



**GAL**  
DES PLAINES  
DE L'ESCAUT

RÉFÉRENCE AU PLAN DE GESTION	Objectifs stratégiques	Objectifs opérationnels
Contribution principale	10	26
Contributions secondaires	11	27, 32

## AMBITION 3

Un territoire rural en mutation, résilient face aux défis.

### INDICATEURS CHIFFRÉS

4 Projets implantés en 2018  
 4 Projets en cours d'étude en 2018  
 3 Projets en recours en 2018  
 28 Mats implantés au 31/12/2018  
 40 Mats en projet au 31/12/2018

### Une ligne de conduite pour accompagner les acteurs du développement éolien.

*Une ligne de conduite pour un éolien respectueux des valeurs du développement durable semblait une évidence à lancer après la multiplication de demandes d'implantation de parcs éoliens sur les Plaines de l'Escaut. Pour éviter le mitage du territoire...*



Depuis de nombreuses années, le territoire est soumis à une certaine pression du secteur éolien. En 2018, environ 40 éoliennes sont prévues, soit des projets en cours d'étude, en cours d'instruction ou en attente, au Conseil d'Etat.

L'arrivée de nouveaux projets supplémentaires imposait la création d'un outil d'analyse. Car les risques de mitage du territoire et de l'omniprésence de paysages énergétiques deviennent problématiques pour un Parc naturel, dont une des missions est la préservation de la qualité de ses paysages, mais aussi celle de la biodiversité.

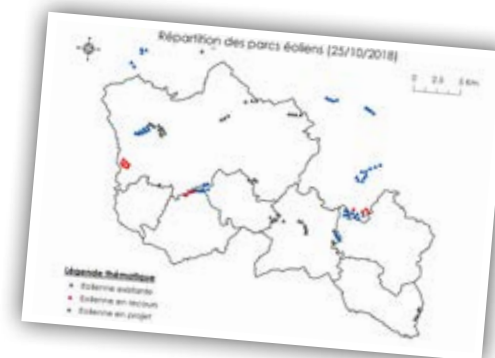
Le fil conducteur de cette ligne de conduite est la volonté de dialogue, de transparence et d'information auprès des citoyens et entre les parties impliquées dans tout le processus du développement éolien : le développeur, le bureau d'étude, les communes, les instances de décision et le Parc naturel.

Il s'agit également d'une aide à la décision par le souci d'obtenir une étude d'incidences la plus complète possible et la plus en phase avec les caractéristiques locales. En ce sens, les principes du Cadre de référence wallon de 2013 sont affinés pour répondre aux enjeux

de territoire. Ces principes concernent les éléments suivants : la définition des lignes de force du paysage, le type de configuration du parc, la co-visibilité et l'inter-distance entre parcs, l'effet d'encerclement de l'habitat, l'impact sur la biodiversité et la participation citoyenne.

Le potentiel venteux du territoire doit nous inciter à promouvoir le développement de l'éolien sur le Parc naturel mais avec des projets de qualité et respectueux des principes du développement durable.

Le document «Le développement des parcs éoliens sur le territoire du Parc naturel des Plaines de l'Escaut et de Tournai» est disponible sur le site [www.plainesdelescaut.be](http://www.plainesdelescaut.be) dans la rubrique *Bibliothèque*.



RÉFÉRENCE AU PLAN DE GESTION	Objectifs stratégiques	Objectifs opérationnels
Contribution principale	15	50
Contributions secondaires	17, 21, 22	54, 69, 76

## AMBITION 3

Un territoire rural en mutation, résilient face aux défis.

### INDICATEURS CHIFFRÉS

14 thèmes liés au paysage  
6 thèmes liés à l'environnement  
7 thèmes liés à l'eau

### Une carte active des paysages du PNPE... une information condensée pour tous les acteurs territoriaux.

*La nécessité de mettre à disposition une information simple, directe, utile et à la portée de tous s'est imposée. Elle permet une prise en compte effective des impacts paysagers de tout type d'aménagement sur le territoire et une meilleure appropriation de nos paysages.*



Un simple logiciel « open source » mis à disposition par une association (« Champs libres ») nous permet d'offrir, à la fois aux professionnels de l'aménagement du territoire mais aussi aux citoyens, les connaissances paysagères accumulées depuis de nombreuses années au sein du Parc naturel.

Le principe d'utilisation est simple, lorsque l'on fait apparaître une donnée générale sur la carte, à partir du sujet dans le menu proposé, on a accès à une carte d'identité sur laquelle des informations plus précises apparaissent. Et ce pour des données telles que : les faciès paysagers du territoire, les Périmètres d'Intérêt Paysager, les Points de Vue Remarquables, les Lignes de Vue Remarquables, le relief, le réseau hydrographique et les éléments essentiels du patrimoine bâti et du patrimoine naturel...

Telle qu'elle est façonnée, cette cartographie numérique et active des paysages peut être utilisée à divers niveaux :

- elle permet de répondre à toute une série de points à développer dans un dossier d'urbanisme ;
- elle permet à chacun de situer et de comprendre la qualité paysagère de son village, de son quartier ;

- elle informe sur les enjeux auxquels il s'agit de répondre pour préserver la qualité de notre cadre de vie ;
- elle permet simplement de mieux connaître les multiples facettes de notre territoire.

Retrouvez la cartographie active des paysages sur [www.plainesdelescaut.be](http://www.plainesdelescaut.be) sous l'onglet *Cartographie*.

Cette cartographie sera amenée à se développer en fonction du travail de terrain réalisé par le Parc naturel.

RÉFÉRENCE AU PLAN DE GESTION	Objectifs stratégiques	Objectifs opérationnels
Contribution principale	14	44, 45, 46, 47
Contributions secondaires	12, 15	40, 48, 49

## AMBITION 3

Un territoire rural en mutation, résilient face aux défis.

### INDICATEURS CHIFFRÉS

16 fiches-conseils  
7 fiches-conseils en prévision

### Des fiches-conseils, pour une réflexion sur tous les aspects d'un aménagement.

*Prendre conscience des enjeux du paysage dans tout projet d'aménagement et ensuite les rencontrer pour inscrire son projet dans le Parc naturel ou contribuer à la qualité de son image, voilà tout l'intérêt des fiches-conseils.*



Chaque projet, chaque aménagement mérite une réflexion poussée sur son impact dans le paysage mais également sur le patrimoine bâti, le patrimoine arboré, la biodiversité.

Le contenu des fiches-conseils invite le particulier comme l'auteur de projet à réfléchir sur la manière d'aborder son aménagement en tenant compte d'une multitude de paramètres assez rarement abordés.

Pour illustrer le propos, pour une simple construction sur une parcelle, la conjugaison de plusieurs fiches paraît nécessaire ; par exemple : l'implantation d'une construction sur une parcelle + la gestion des eaux dans les aménagements privés + les abords et les clôtures + la liste des espèces locales à privilégier + les paysages remarquables du Parc naturel.

Un canevas précis permet d'embrasser, de manière simple, l'ensemble de la problématique envisagée : un contexte paysager spécifique par rapport au sujet, l'enjeu qui en découle, les principes de réflexion, des recommandations voire des recommandations particulières en fonction des sites retenus, une liste d'outils ou de références sur lesquels on peut s'appuyer, un lien législatif pour rester dans la légalité et enfin un glossaire reprenant les

définitions d'un vocabulaire technique que l'on a peu l'habitude d'utiliser.

À ce jour, 16 fiches-conseils sont disponibles : les lignes de force du paysage, les paysages remarquables, le patrimoine bâti rural, les exploitations agricoles et leurs abords, l'urbanisation et l'habitat groupé, les abords et les clôtures, les essences locales, les espèces invasives, les immeubles à appartements, les espaces publics, l'implantation d'une construction, la gestion de l'eau dans les aménagements, le photovoltaïque, les entrées de village, les antennes-relais, la conception d'un parc éolien et un glossaire.

Le nombre de fiches doit encore s'étoffer afin d'offrir des conseils les plus complets possibles. Elles peuvent être téléchargées sur [www.plainesdelescaut.be](http://www.plainesdelescaut.be) dans la rubrique *Bibliothèque*.

RÉFÉRENCE AU PLAN DE GESTION	Objectifs stratégiques	Objectifs opérationnels
Contribution principale	15	50
Contributions secondaires	14	44, 45, 46, 47

## AMBITION 4

Un territoire transfrontalier qui se mobilise autour de l'écocitoyenneté, la solidarité, l'innovation, l'expérimentation, l'exemplarité.

### INDICATEURS CHIFFRÉS

21 personnes à la première édition du forum ouvert  
21 initiatives participantes aux portes ouvertes  
Nombre de visiteurs très variable pour les portes ouvertes  
(de 2 personnes pour un atelier à Péruwelz jusqu'à 40 visiteurs sur un jardin à Saint-Amand-les-Eaux)

### Des habitants s'engagent pour leur territoire.

*Beaucoup d'initiatives locales existent, portées par une bande d'amis, de voisins : jardins partagés, incroyables comestibles, boîtes à livres, expo photos, itinéraires de randonnée, repair café... Mais ne sont pas toujours connues des riverains !*



Des initiatives qui naissent de l'envie d'une ou plusieurs personnes d'agir, de mieux faire, de faire ensemble, et qui sont accompagnées par notre projet « Citoyens en action », pour aider ces acteurs à encore mieux faire, mais aussi pour les aider à faire connaître leur projet et à prendre connaissance d'autres initiatives similaires.

Une fois par an au mois de mars, ces personnes sont invitées à passer une après-midi conviviale ensemble lors d'un forum ouvert pour se rendre compte de la multitude de gens qui agissent déjà, pour échanger sur les sujets qui leur tiennent à cœur, pour se faire connaître, pour s'engager ou pour aller encore plus loin. Le format « forum ouvert » invite les participants à proposer des sujets sur lesquels ils souhaitent discuter selon un thème général. En 2018 il s'agissait de discuter autour de la question « Pour transformer notre territoire, comment mieux faire ensemble, comment donner vie à nos projets ? ». Une grande partie de l'évènement était consacrée à des temps de convivialité et de libre discussion, facilités par quelques outils (photomaton polaroid, intervention d'un facilitateur graphique).

Le dernier weekend de mai, une journée portes ouvertes intitulée « Citoyens en action » se voulait être une vitrine des actions citoyennes existantes sur le Parc naturel transfrontalier du Hainaut. Tout collectif qui le souhaitait pouvait faire connaître ses actions le temps d'une journée, au format et aux horaires qui lui convenaient. 21 initiatives ont ainsi été mises en lumière : visites de jardins partagés ouverts, actions de plantations, organisation d'ateliers, séances de découverte, table ronde... Un kit de communication a été distribué à chaque participant en amont et un reportage photo et vidéo a été fait sur la journée.



**Interreg**   
France-Wallonie-Vlaanderen UNION EUROPÉENNE  
EUROPESE UNIE

**PNTH Terre en action**

RÉFÉRENCE AU PLAN DE GESTION	Objectifs stratégiques	Objectifs opérationnels
<b>Contribution principale</b>	<b>19</b>	<b>61</b>
<b>Contributions secondaires</b>	<b>18, 21</b>	<b>56, 58, 63, 64, 65, 66, 73</b>



## AMBITION 4

Un territoire transfrontalier qui se mobilise autour de l'écocitoyenneté, la solidarité, l'innovation, l'expérimentation, l'exemplarité.

### INDICATEURS CHIFFRÉS

9 soirées Trucs et Astuces avec 62 participants au total  
15 personnes ont été formées à « animer un projet collectif »  
106 ressources partagées sur le site internet

### Faire ensemble : oui, mais comment ?

***Comment animer un projet collectif ? Comment rassembler des bénévoles, financer ses actions, communiquer ? Des outils sont disponibles et des moments d'échanges et de formation sont organisés pour accompagner les habitants sur de la méthodologie.***

Tous les 2<sup>èmes</sup> lundi du mois, des habitants bénévoles dans des projets se retrouvent pour une soirée « trucs et astuces ». Une question méthodologique est posée et chacun tente d'y apporter des réponses au regard de son expérience. Chaque fois, une technique d'animation de groupe est utilisée par le CRIE de Mouscron CoopTIC pour la faire découvrir. Ce sont des soirées conviviales terminées par une auberge espagnole et dont le contenu est rendu accessible sur internet.

Une centaine de ressources sur le thème des initiatives locales et de la coopération sont également disponibles sur le site [www.pnth-terreenaction.org](http://www.pnth-terreenaction.org) compilant des méthodes, des outils et des expériences inspirantes. Il est mis à disposition des acteurs du territoire et agrémenté des contenus de cours produits chemin faisant.

Afin de poursuivre la montée en compétences des acteurs du territoire, une formation à la coopération « Animer un projet collectif » s'est déroulée sur 4 jours entre octobre et novembre 2018, animée par le CRIE de Mouscron CoopTIC. Cette session a réuni les animateurs de projets en poste au sein du territoire (acteurs

rémunérés travaillant avec des citoyens) mais aussi des bénévoles associatifs.



**Interreg**   
France-Wallonie-Vlaanderen L'UNION EUROPÉENNE  
EUROPESE UNIE

**PNTH Terre en action**

RÉFÉRENCE AU PLAN DE GESTION	Objectifs stratégiques	Objectifs opérationnels
Contribution principale	18	56, 58
Contributions secondaires	19	61, 63, 64, 65, 66

## AMBITION 4

Un territoire transfrontalier qui se mobilise autour de l'écocitoyenneté, la solidarité, l'innovation, l'expérimentation, l'exemplarité.

### INDICATEURS CHIFFRÉS

82 participants aux animations

250 kits distribués

2 conférences, 2 ateliers, 2 week-ends d'observation

### Les enquêteurs du jardin ont recensé les oiseaux.

*Petits ou grands, novices ou passionnés... Tout le monde peut devenir « enquêteur du jardin » dans le Parc naturel transfrontalier du Hainaut. Il suffit de prendre quelques minutes pour observer la nature du quotidien, chez soi ou dans un lieu public.*



Le principe est simple : mener l'enquête en famille pour connaître et reconnaître les petites bêtes qui vivent au jardin.

Grâce à la mise en place du dispositif transfrontalier des « Enquêteurs du jardin », les volontaires sont accompagnés de deux manières. Les plus téméraires ont demandé le « kit de l'enquêteur » qui contient des fiches de reconnaissance des espèces et les procédures pour transmettre leurs observations sur les sites internet des Observatoires nationaux. Les plus novices ont pu participer à une ou plusieurs activités familiales proposées en collaboration avec deux bibliothèques et les associations naturalistes qui compilent les observations en France et en Belgique : Groupe Ornithologique et Naturaliste, Natagora, Conservatoire des Espaces Naturels.

Des ateliers de construction de mangeoires et de nichoirs ont été suivis de conférences interactives pour découvrir qui sont les oiseaux du jardin. Les week-ends d'observation ont été l'occasion d'ouvrir les portes de certains jardins pour des moments d'échanges conviviaux. Une manière d'apprendre en famille, d'agir pour favoriser la diversité des espèces, mais aussi d'aider la communauté des scientifiques dans leurs suivis.

Le kit a également été mis à disposition des écoles pour permettre de mener des séances d'observation avec les classes.



**Interreg**   
France-Wallonie-Vlaanderen UNION EUROPÉENNE  
EUROPESE UNIE

**PNTH Terre en action**

RÉFÉRENCE AU PLAN DE GESTION	Objectifs stratégiques	Objectifs opérationnels
Contribution principale	18	56
Contributions secondaires	19, 23	58, 60, 61, 63, 81

## AMBITION 4

Un territoire transfrontalier qui se mobilise autour de l'écocitoyenneté, la solidarité, l'innovation, l'expérimentation, l'exemplarité.

### INDICATEURS CHIFFRÉS

22 villages visités  
3.000 flyers

### En 2018, le Parc naturel est parti en campagne !

*Le PNPE existe depuis plus de 20 ans. Son territoire a évolué, de nombreux projets se sont réalisés, de nouveaux acteurs dynamisent ce territoire. L'équipe du Parc naturel a également évolué. Un constat qui a poussé cette dernière à (re)découvrir les 43 villages constituant le PNPE.*



En 2017, l'expérience de découverte des 29 villages de Tournai, sous la forme d'une demi-journée, guidée par les habitants eux-mêmes, a été particulièrement enrichissante. Ce fut une occasion unique de découvrir les patrimoines de chacun de ces villages, leur identité, la dynamique villageoise, parfois aussi leurs problématiques.

L'occasion aussi d'aller à la rencontre d'habitants qui agissent pour leur territoire. L'opportunité d'activer, soutenir et accompagner de nouvelles initiatives. Et surtout, de belles rencontres humaines.

L'équipe du Parc naturel a alors pris conscience du fait qu'il était important de poursuivre ce processus en "revenant aux sources", c'est-à-dire en visitant de la même manière les 43 villages à l'origine du PNPE.

21 journées de visite, c'est beaucoup ! Il a donc été décidé de répartir celles-ci sur deux années.

22 villages ont ainsi été visités en 2018. Les autres visites sont prévues en 2019.

Le principe ? Rendez-vous à 9h ou à 13h30 sur la place du village. Vient qui veut : producteurs, membres d'une association, férus

d'histoire locale, ou « simples » habitants qui connaissent bien leur village ou au contraire ont envie de le découvrir. Et c'est parti pour 3 heures de parcours à pied ou en voiture, à la découverte des richesses du village, d'initiatives locales ou de projets concrétisés en suivant nos guides du jour.

Reportages photos et prise de note des échanges permettent d'identifier de nouvelles opportunités d'actions (cf. pages 23 à 25).



RÉFÉRENCE AU PLAN DE GESTION	Objectifs stratégiques	Objectifs opérationnels
Contribution principale	18	58
Contributions secondaires	19, 20, 22	56, 60, 63, 64, 67, 68, 76

## AMBITION 4

Un territoire transfrontalier qui se mobilise autour de l'écocitoyenneté, la solidarité, l'innovation, l'expérimentation, l'exemplarité.

### INDICATEURS CHIFFRÉS

8 participants à l'atelier photo  
8 participants à l'atelier croquis  
28 photos imprimées et exposées le long du Promenoir des Cimes

### Osons la balade autrement !

*De nombreux circuits balisés jalonnent le territoire du PNPE, depuis de nombreuses années. Pour les redynamiser, l'idée est venue de les parcourir en incitant à l'observation des paysages par le biais de la photo ou du dessin.*



Cette approche avait déjà été initiée en 2017, avec l'organisation d'un atelier photo le long du circuit de l'Avenue de l'Hermitage, au départ de la Maison du Parc naturel.

Les participants étant très satisfaits, cette journée a de nouveau été programmée en 2018, cette fois-ci le long de l'ancien canal de Maubray. Cette journée s'est déroulée le samedi 28 avril. Durant la matinée, les photographes amateurs ont jalonné l'ancien canal, accompagnés de Greg Morlus, un photographe professionnel qui pratique divers ateliers. L'après-midi a été consacrée à la sélection des photos qui ont ensuite été imprimées, et exposées le long du Promenoir des Cimes, de juillet à novembre.

Une autre activité a été proposée le long d'un circuit, le samedi 25 août. Il s'agissait cette fois de réaliser son petit carnet de voyage par le biais de dessins, croquis, aquarelles, mots jetés... tout en parcourant une partie du circuit de la Chapelle de la Bonne Mort (Blaton). Les participants étaient accompagnés par Alain Lefebvre, aquarelliste. Mais nul besoin d'être un artiste pour participer ! Au contraire, les débutants étaient les bienvenus, l'objectif étant ici d'ouvrir autrement le regard sur ce

qui nous entoure...

Cet atelier a également été fort apprécié. Il sera donc reconduit en 2019, mais sur une journée plutôt qu'une après-midi, selon les conseils des participants qui ont trouvé l'activité trop courte. Deux ateliers photo seront également proposés : le premier sur la thématique des paysages et comment les photographier, sur Tournai, et le deuxième le long du circuit des pépinières (Lesdain).



**GAL**  
DES PLAINES  
DE L'ESCAUT

RÉFÉRENCE AU PLAN DE GESTION	Objectifs stratégiques	Objectifs opérationnels
Contribution principale	18	60
Contributions secondaires	20	67, 68

## AMBITION 4

Un territoire transfrontalier qui se mobilise autour de l'écocitoyenneté, la solidarité, l'innovation, l'expérimentation, l'exemplarité.

### INDICATEURS CHIFFRÉS

9 membres dans le GT  
1.000 exemplaires du jeu de Taintignies fabriqués  
6 jeux à concevoir

### S'amuser en famille à Taintignies !

*Un jeu à destination des familles a été conçu, sous forme d'un jeu de piste dans un quartier de Taintignies. Le premier d'une série permettant de découvrir plusieurs villages du PNPE tout en s'amusant.*



Dans le cadre du GAL des Plaines de l'Escaut, un groupe de travail « tourisme durable » a été constitué en avril 2017. Ce groupe de travail a notamment pour objectif de créer plusieurs jeux à destination des familles, permettant de découvrir un village, un quartier, tout en s'amusant.

Le GT a décidé de concevoir le premier jeu à Taintignies. Les nombreuses voyettes présentes au centre du village sont propices au déplacement avec de jeunes enfants. Un parcours a ainsi été défini. Et le jeu s'est axé sur l'histoire de la famille Crombez, ayant possédé un château dans le village, et plus spécifiquement de Henri Crombez, qui a été pilote d'avion lors de la 1<sup>ère</sup> guerre mondiale. Les enfants doivent ainsi aider Henri junior à retrouver l'avion de son grand-père. Pour ce faire, ils se munissent d'un sac comprenant un carnet de jeu et divers objets permettant de réaliser des épreuves le long du parcours.

Plusieurs réunions et visites de terrain ont permis de construire le scénario et les épreuves de ce jeu. Il a ensuite été réalisé par un prestataire extérieur. Ce jeu pourra être mis en vente au printemps 2019.

Par ailleurs, la conception de deux autres jeux a été lancée, à Howardries et à Aubechies.

D'ici 2020, les 6 communes du GAL bénéficieront d'un jeu famille.



DES PLAINES  
DE L'ESCAUT

RÉFÉRENCE AU PLAN DE GESTION	Objectifs stratégiques	Objectifs opérationnels
Contribution principale	10	28
Contributions secondaires	18, 20	60, 67, 68

## AMBITION 4

Un territoire transfrontalier qui se mobilise autour de l'écocitoyenneté, la solidarité, l'innovation, l'expérimentation, l'exemplarité.

### INDICATEURS CHIFFRÉS

9 Mercredis de la débrouille

### Les Mercredis de la débrouille.

*Chaque premier mercredi du mois, les ateliers nature s'animent à la Maison du Parc naturel. Petits et grands, parents et grands-parents de 6 à 96 ans se réunissent pour ensemble créer et apprendre tout en s'amusant. Une activité maintenant bien ancrée et attendue par nombre de participants.*



Quoi de mieux que de passer par la pratique pour comprendre puis ensuite appliquer quelques principes simples pour devenir un peu plus éco-citoyens. Et que dire si c'est en famille ! C'est à partir de cette réflexion que sont nés les Mercredis de la débrouille. Pouvoir refaire à la maison ce qu'on a expérimenté ensemble à la Maison du Parc.

Chaque mois, un thème différent en lien avec la saison est abordé. Dans les ateliers nature ou en forêt ou les deux. Une petite explication, une petite discussion puis vite, un marteau, un pistolet à colle, un sécateur...

Ainsi, nous avons créé des cadres nature en avril, construit un hôtel pour les coccinelles en mai, créé un studio photo pour les araignées en juin, jouer avec le vent et des cerfs volants en juillet. Nous sommes partis à la rencontre de l'écureuil en août, avons fabriqué du beurre et de la chantilly en septembre pour la Quinzaine du Goût. En octobre, nous avons préparé des mangeoires pour les oiseaux en hiver, fabriqué des biolons, de drôles d'instruments de musique mi-boîte, mi-violon en novembre et enfin tressé du saule en décembre.

Que de choses réalisées durant cette année, mais surtout, que de moments de partage

entre adultes et enfants. Entre parents et enfants ou grands-parents et petits enfants. Des moments retrouvés et au-delà, des moments pour découvrir la nature, apprécier la diversité des animaux et des végétaux, comprendre le vent, retrouver le goût des produits de la ferme, perfectionner l'art de la récup pour fabriquer des objets.

Merci aux animateurs qui se sont succédé pour partager leur passion et leurs connaissances. Membre de l'équipe du Parc naturel, membre d'une association, particulier, ils ont à cœur de partager leur savoir-faire.

Rendez-vous aux Mercredis de la débrouille 2019, les inscriptions sont ouvertes...



RÉFÉRENCE AU PLAN DE GESTION	Objectifs stratégiques	Objectifs opérationnels
Contribution principale	18	56
Contributions secondaires	19	61

## VISITE DES VILLAGES 2018 : ALBUM PHOTOS



Basècles

Baugnies



Bernissart

Blaton



Bléharies

Bon-Secours



Bruyelle

Bury

## VISITE DES VILLAGES 2018 : ALBUM PHOTOS



----- Ellignies-Saint-Anne -----

----- Fontenoy -----



----- Harchies -----

----- Hollain -----



----- Howardries -----

----- La Glanerie -----



----- Maubray -----

----- Péruwelz -----



## VISITE DES VILLAGES 2018 : ALBUM PHOTOS



----- Ramegnies -----

----- Rongy -----



----- Taintignies -----

----- Thumaide -----



### Animation et Valorisation du Territoire

57 activités grand public organisées par le PNPE qui ont rassemblé près de 1150 participants

141 activités grand public organisées par les partenaires

Fréquentation de l'Escale forestière de Bon-Secours : 13.479 visiteurs

Infographie : 2 brochures, 1 calendrier, 1 carte de vœux, 6 carnets, 8 flyers, 7 folders, 4 invitations, 1 pochette, 2 sites internet, 3 rapports, 5 roll-up, 30 visuels.

54.000 impressions offset

39 communiqués de presse

3 conférences de presse

15 articles parus dans les bulletins communaux



### Patrimoine naturel et biodiversité

150 ha de sites naturels gérés

135 journées de gestion (154 chantiers) « biodiversité »

31 jours de chantiers de lutte contre les invasives

35 jours consacrés à l'entretien de circuits

15 ateliers nichoirs et autres

7 événements de sensibilisation à la Gestion différenciée

23 sorties dans le cadre de l'Observatoire de la Biodiversité

32 actions d'inventaires faune/flore

99 bénévoles pour des actions « nature » dont 40 pour le sauvetage d'amphibiens

245 éco-jardiniers

10 nouveaux jardins partagés

Opération « Un arbre pour la WAPI »

42.500 arbres plantés

1.074 réservations d'arbres

17 km de haies

1.700 arbres fruitiers hautes-tiges

26 écoles bénéficiaires et accompagnées

20 associations bénéficiaires

38 agriculteurs

4 entreprises

347 foyers

Activités d'accompagnement d'écoles, communes, associations... autour d'aménagement de la nature et/ou d'amélioration du cadre de vie :

2 nouveaux jardins témoins créés et accompagnés sur un total de 10 jardins témoins

7 événements de sensibilisation à la Gestion différenciée

2 nouveaux projets citoyens accompagnés



### Aménagement durable du territoire et paysage

90 dossiers traités

30 rencontres préalables au permis ou sur diverses problématiques

13 dossiers d'abattage des arbres et haies

7 réunions de la COMAT (Commission Aménagement du Territoire)

3 réunions de la COMARCH (Commission des Architectes)



60 participations à des Comités d'accompagnement, comités de suivi...



### Agriculture durable et Circuits courts

6 séances d'études et de vulgarisation agricoles

12 visites de terrain

10 ateliers culinaires

23 producteurs en convention

92 producteurs référencés

8 boutiques « Consommons local » référencées

4 marchés de terroir co-organisés

2 sorties pour enfants (autour du sol)

20 activités lors de la Quinzaine du goût

Jury des Fins Gourmets :

17 participants dont 9 belges, 2 restaurateurs, 9 saules d'or attribués

# OUTILS DE COMMUNICATION 2018



Des brochures



Des panneaux didactiques



Des flyers



Des affiches



# OUTILS DE COMMUNICATION 2018



Des carnets

Des calendriers



Des dépliants



Des invitations

Des visuels



## Organisation générale

Projets	Actions récurrentes	Actions 2018
Gouvernance	<ul style="list-style-type: none"> <li>- Assemblées générales ordinaires et thématiques</li> <li>- Conseils d'administration mensuels</li> <li>- Animation et coordination du GAL Plaines de l'Escaut</li> <li>- Intégrées au sein des différentes missions</li> <li>- Démarches légales</li> </ul>	<ul style="list-style-type: none"> <li>- 2 Assemblées générales de la Commission de gestion</li> <li>- 9 Conseils d'administration de la Commission de gestion</li> <li>- 2 Conseil d'administration du Groupe d'Action local</li> <li>- 1 Asemblée générale du Groupe d'Action local</li> <li>- Finalisation de la procédure d'extension du territoire et envoi au Gouvernement wallon pour approbation</li> </ul>
Parc naturel transfrontalier du Hainaut, vers un Groupement européen de Coopération territoriale	<ul style="list-style-type: none"> <li>- Bureaux transfrontaliers</li> <li>- Réunions de directions transfrontalières</li> </ul>	<ul style="list-style-type: none"> <li>- Dépôt d'un projet Interreg V sur la Gouvernance transfrontalière</li> </ul>
Animation du projet de territoire	<ul style="list-style-type: none"> <li>- Suivi des tableaux de bord</li> <li>- Animation des réseaux de partenaires</li> </ul>	
Un territoire ouvert (Fédération des parcs naturels, Wallonie picarde, réseau européen)	<ul style="list-style-type: none"> <li>- Participation au Conseil de développement et groupes de travail</li> <li>- Participation à l'asbl Culture Wapi</li> <li>- Participation au Contrat de rivière Escaut-Lys</li> <li>- Participation à la Maison du Tourisme de Wallonie picarde</li> <li>- Réseau des PN (France, Europarc...)</li> <li>- Réseau Transparcnet (Parcs transfrontaliers)</li> <li>- Participation aux AG, CA, réunions de directions et groupes de travail</li> <li>- Journées européennes des PN</li> </ul>	<ul style="list-style-type: none"> <li>- Stratégie et avenir des parcs naturels wallons : réalisation d'un memorandum</li> <li>- 2 réunion de directions des parcs naturels wallons (une AG et un groupe de travail)</li> <li>- Participation aux Journées européennes des Parcs wallons, le 22 mai 2018 à Couvin sur le thème : «Le tourisme durable dans les espaces protégés, une utopie ?»</li> <li>- Un voyage d'étude dans la «Biovallée»</li> </ul>
Ressources humaines	<ul style="list-style-type: none"> <li>- Animation, coordination et amélioration continue</li> <li>- Réunions d'équipe</li> <li>- Rédaction et montage de dossiers de demande de financement</li> </ul>	<ul style="list-style-type: none"> <li>- 3 réunions d'équipe plénière</li> <li>- 6 réunions d'équipe «chargés de mission»</li> </ul>
Budgets et comptabilité	<ul style="list-style-type: none"> <li>- Opérations comptables</li> <li>- Gestion de l'infrastructure informatique</li> <li>- Obligations comptables et fiscales</li> <li>- Suivi administratif et budgétaire des conventions et/ou subventions</li> <li>- Gestion de la trésorerie</li> </ul>	



## Patrimoine naturel et biodiversité

Projets	Actions récurrentes	Actions 2018
Biodiversité en carrière		<p>Life in Quarries : traitement des données biologiques ; accompagnement des plans d'action sur les deux carrières de Soignies, CBR à Antoing, Holcim à Gaurain et CCB - Cementir Holding à Gaurain. Conventions rédigées et mise en oeuvre des actions pour la gestion durable des carrières de la Grande Mer et de terrils (Holcim), du bassin Béthomée (Cementir Holding) et du terril de la Baguette (Sagrex). Collaboration avec le Musée d'Histoire Naturelle de Tournai pour la réintroduction de l'Alyte accoucheur dans le bassin carrier tournaisien.</p>
Gestion de milieux naturels	- Gestion de milieux naturels : calendrier des chantiers de gestion	<ul style="list-style-type: none"> <li>- Participation à 4 comités de gestion de sites d'intérêt biologique</li> <li>- 150 ha de sites en gestion par le PNPE</li> <li>- 135 journées de gestion (154 chantiers) «biodiversité»</li> <li>- 35 jours consacrés à l'entretien de circuits</li> <li>- 15 ateliers nichoirs et autres</li> <li>- Rédaction des plans d'actions (gestion) pour les sites concernés par le Life in Quarries.</li> <li>- Conventions pour éco-pâturage et pour mise à disposition pour gestion de sites de grand intérêt biologique : prés de fauche de la carrière de la Grande Mer à Gaurain ; mégaphorbiaie de l'ancienne brasserie à Guignies.</li> <li>- Accompagnement des travaux sur étangs à Wiers imposés dans le cadre des permis d'urbanisme (régularisation). Nombre de dossiers : 9</li> <li>- Rédaction d'un plan de gestion «biodiversité» du Bois de Verquesies (Wiers) prenant en compte les contraintes cynégétiques et économiques (sylviculture).</li> <li>- Gestion de la pelouse calcaire Holcim à Gaurain (collaboration avec un agriculteur - MAE)</li> <li>- Gestion du Bassin du Trieu du Marais à Tournai (éco-pâturage, coupe de ligneux et remise en état des radeaux de nidification pour Mouette rieuse)</li> <li>- Gestion du Terril de la Baguette à Gaurain (invasives et ligneux).</li> <li>- Gestion des Carrières de la Grande Mer et des terrils (Holcim) sur Vaulx/Gaurain</li> <li>- Ramassage de déchets avec l'Ecole des Frères sur le site des Prés d'Amour à Warchin</li> <li>- Fauche d'un pré fleuri et coupe de cornouillers à la Carrière de l'Orient : 2 journées.</li> </ul>
Actions de restauration dans des sites Natura 2000	- Actions de restauration en Natura 2000 (extension à la Structure écologique Principale - SEP)	<ul style="list-style-type: none"> <li>- Instruction de dossiers d'actions de restauration en Natura 2000 et SGIB dans le cadre du Life Intégré : pelouses du Grand Large de Pommeroeul, pelouses sur sable et landes à callunes sur Maubray.</li> <li>- Instruction d'un dossier d'actions de restauration en Natura 2000 sur La Grande Mer à Vaulx (mares à Triton crêté).</li> </ul>



## Patrimoine naturel et biodiversité

Projets	Actions récurrentes	Actions 2018
Référencement de sites présentant un grand intérêt biologique	<ul style="list-style-type: none"> <li>- Rédaction de fiches SGIB</li> <li>- Rédaction de dossiers de reconnaissance et/ou de protection de sites d'importance biologique</li> <li>- Acquisition ou conventionnement des sites d'intérêt biologique</li> </ul>	<ul style="list-style-type: none"> <li>- Poursuite de la mise à jour des SGIB concernés par le Life in Quarries.</li> <li>- Appui à la reconnaissance en réserve naturelle agréée du site «Prés d'Amour» à Warchin géré par les CNB.</li> </ul>
Plan d'actions en faveur des effectifs nicheurs d'oiseaux associés aux milieux ouverts	<ul style="list-style-type: none"> <li>- Poursuite de la mise en place de plans d'actions en faveur d'espèces cibles: Petit Gravelot, faune sauvage liée aux cultures et prairies.</li> <li>- Actions de restauration en Natura 2000 (extension à la SEP)</li> <li>- Observatoire Biodiversité</li> <li>- Actions de sensibilisation</li> </ul>	<ul style="list-style-type: none"> <li>- Suivi d'oiseaux granivores sur des parcelles fourragères faisant l'objet de mesures compensatoires (parcs éoliens) sur Marquain, Orcq et Templeuve.</li> </ul>
Plans d'actions en faveur d'espèces et d'habitats d'intérêt communautaire	<ul style="list-style-type: none"> <li>- Poursuite des plan d'actions en faveur du Triton crêté, du Murin des marais, du Murin à oreilles échancrées, du Tadorne de Belon</li> </ul>	<ul style="list-style-type: none"> <li>- Poursuite des actions de mise en oeuvre des recommandations énoncées dans le plan d'action «réseau Crapaud calamite» sur le bassin carrier Tournai/Antoing.</li> <li>- Poursuite de la rédaction des plans d'actions par carrière inventoriée en 2017.</li> <li>- Mise en oeuvre des plans d'actions dans le cadre du Life in Quarries, notamment : instruction d'un dossier de réintroduction de l'Alyte accoucheur ; réintroduction du Crapaud calamite sur Gaurain (LiQ) ; création et restauration de 8 mares permanentes pour le Triton crêté</li> </ul>
Plans d'actions en faveur de la faune cavernicole	<ul style="list-style-type: none"> <li>- Plan d'actions en faveur de la faune cavernicole : chauves-souris, hirondelles, Martinet noir, Chevêche d'Athena, Effraie des Clochers</li> </ul>	<ul style="list-style-type: none"> <li>- Pose de nichoirs à Martinet noir : réunion de projet sur la Basilique de Bon-Secours</li> <li>- Pose de 12 nichoirs sur la façade de l'IMSP le Foyer de Roucourt.</li> <li>- Au total une quinzaine d'interventions pour pose de nichoirs ou planchettes anti-salissures.</li> <li>- Pose de nichoirs à Templeuve, Lamain, Marquain et Thimougies.</li> <li>- Mise en oeuvre des plans d'actions dans le cadre du Life in Quarries en faveur d'abeilles sauvages terricoles.</li> </ul>
Plans d'actions en faveur d'autres espèces patrimoniales	<ul style="list-style-type: none"> <li>- Autres espèces cibles : Lézard vivipare, Martin pêcheur, Lérot, Muscardin</li> </ul>	<ul style="list-style-type: none"> <li>- Inventaire des populations de Lézard vivipare et des murailles sur le territoire du PNPE + Tournai</li> </ul>
Préservation et valorisation des zones humides		<ul style="list-style-type: none"> <li>- 9 dossiers d'accompagnement de la mise en oeuvre de travaux de régularisation d'étangs (Wiers)</li> <li>- Chantier de ramassage de déchets sur la zone humide des Prés d'Amour à Warchin (classes de l'Ecole des Frères) et gestion du bassin Trieu du marais à Froyennes.</li> </ul>





## Patrimoine naturel et biodiversité

Projets	Actions récurrentes	Actions 2018
Préservation et valorisation du patrimoine arboré	<ul style="list-style-type: none"> <li>- Distribution de perches de saules, taille et plantations</li> <li>- Formation à la taille des fruitiers et sensibilisation aux vergers hautes-tiges</li> <li>- Montage de dossiers pour obtention de primes à la plantation</li> </ul>	<ul style="list-style-type: none"> <li>- Formation à la taille de fruitiers et réalisation d'un stand «fruitiers» pour les événements 2018, formation à la taille de fruitiers (28 février 2018 à STAMBRUGES : Taille de fruitiers palissés et demi-tiges ; 7 mars 2018 à PÉRUWELZ : Taille de fruitiers demi-tiges).</li> <li>- Réflexion sur la viabilité d'une filière Diversifruit basée sur la plantation et l'exploitation de hautes tiges.</li> <li>- Un Arbre pour la WAPI : accompagnement des projets de plantation, formations... : 1074 points de plantation et un total de 42.500 arbres plantés ; 17 km de haies, 1.700 arbres fruitiers hautes-tiges ; 26 écoles bénéficiaires et accompagnées ; 20 associations bénéficiaires ; 7 communes formées et accompagnées pour leur projet de plantation ; participation de 38 agriculteurs et de 4 entreprises.</li> <li>- Sur proposition d'habitants, analyse et identification d'arbres potentiellement remarquables en vue de relayer ces propositions auprès des services compétents de la commune.</li> <li>- Accompagnement du projet de plantation «Urban Forest» sur la ZAE Polaris à Péruwelz.</li> </ul>
Lutte contre les espèces invasives	<ul style="list-style-type: none"> <li>- Poursuite des chantiers de gestion</li> <li>- Chantiers expérimentaux</li> </ul>	<ul style="list-style-type: none"> <li>- Suivi des stations de renouée du Japon ayant fait l'objet de fauches associées à la plantation de Clématite des haies. 38 foyers traités.</li> <li>- Contribution à la rédaction d'un Guide technique édité par le SPW - arbre de décision dans le cadre de la gestion des renouées asiatiques.</li> </ul>
Mise en place de plans de gestion différenciée	<ul style="list-style-type: none"> <li>- Accompagnement des communes et autres collectivités</li> <li>- Prêt du désherbeur thermique</li> <li>- Suivi du plan de gestion différenciée du Château de Callenelle</li> </ul>	<ul style="list-style-type: none"> <li>- Soutien à la rédaction d'un plan de gestion différenciée sur le périmètre du projet Your Nature à Maubray.</li> <li>- Accompagnement de projets dans le cadre d'Un Arbre pour la WAPI.</li> <li>- Accompagnement d'IDETA et des communes de Péruwelz et Beloeil pour le plan de gestion différenciée du bassin d'orage de Polaris (ZAE).</li> <li>- Travaux démonstratifs (2 journées) sur les espaces verts d'Exxon Mobil au ZAE de Tournai en vue de réduire le recours aux produits phytos et à une gestion intensive et trop uniforme de ces espaces.</li> </ul>



## Patrimoine naturel et biodiversité

Projets	Actions récurrentes	Actions 2018
Mise en place d'une équipe de gestion de la nature et du paysage	<ul style="list-style-type: none"> <li>- Les 6 CPAS du territoire du PNPE ont rejoint le programme, mettant ainsi à disposition simultanément 3 ouvriers en contrat Art. 60.</li> <li>- Poursuite des gestions en cours (sites PNPE + sites en convention, circuits de randonnées et route paysagère et gestion des invasives en concertation avec le SPW.</li> <li>- Organisation du planning, des évaluations des ouvriers et participation à deux formations (taille et greffe de fruitiers)</li> <li>- Restitutions auprès du GAL, des CPAS et des communes</li> <li>- Soutien technique à la mise en œuvre de la fiche projet 1 du programme Leader «Espaces verts publics à investir»</li> <li>- Appui à des chantiers d'aménagements en faveur de la biodiversité et du paysage</li> </ul>	<ul style="list-style-type: none"> <li>- Réflexion sur les moyens à mettre en oeuvre pour pérenniser l'encadrement de l'équipe de gestion.</li> <li>- Voir Tableau de bord synthétique des actions de l'Équipe de gestion de la nature et du paysage (page 36).</li> </ul>
Réseau de scientifiques et de naturalistes	<ul style="list-style-type: none"> <li>- Structuration de groupes de travail et d'une commission de naturalistes/scientifiques</li> </ul>	<ul style="list-style-type: none"> <li>- GT «Espaces verts» du projet leader (FP1) : groupes d'habitants mobilisés sur les projets - voir ci-après «réseau d'habitants»</li> <li>- GT bénévoles (chantiers) : 4</li> <li>- GT Hirondelles : une réunion de coordination.</li> <li>- GT Amphibiens (passages pré-nuptiaux) : 2 réunions de coordination.</li> <li>- Suivi participatif des effectifs de Grand duc d'Europe et du Lézard vivipare et des murailles : 5 sorties.</li> <li>- Participation à 4 comités de gestion de sites d'intérêt biologique</li> </ul>
Réseau d'habitants		<ul style="list-style-type: none"> <li>- Réseau de 245 éco-jardiniers</li> <li>- 99 bénévoles pour des actions « nature » dont 40 pour le sauvetage d'amphibiens</li> <li>- Relance d'un GT bénévoles (chantiers) : 4 chantiers organisés.</li> <li>Poursuite de Terre en action : «Mobiliser les habitants en faveur de la biodiversité» : <ul style="list-style-type: none"> <li>- constitution à l'échelle transfrontalière des dispositifs de mobilisation pour la biodiversité ;</li> <li>- formation et animation des habitants et de leurs réseaux pour la biodiversité ;</li> <li>- dynamiser et accompagner la mise en oeuvre d'actions résultant de la mobilisation citoyenne pour la biodiversité.</li> </ul> </li> <li>Dans le cadre des actions «Espaces verts publics à investir» : <ul style="list-style-type: none"> <li>- 2 nouveaux jardins témoins créés et accompagnés sur un total de 10 jardins témoins</li> <li>- 7 évènements de sensibilisation à la GD</li> <li>- 2 nouveaux projets citoyens accompagnés</li> <li>- 10 nouveaux jardins partagés</li> </ul> </li> </ul>



## Patrimoine naturel et biodiversité

Projets	Actions récurrentes	Actions 2018
Observatoire de la Biodiversité	<ul style="list-style-type: none"> <li>- Inventaires régionaux (espèces prioritaires odonates, GT Hirondelles, atlas oiseaux nicheurs européens), GT salamandres, GT Chiroptères (Plecotus).</li> <li>- Suivis de parcelles agricoles faisant l'objet de bonnes pratiques agricoles, d'un plan d'action ou de MAE</li> <li>- Encodage et valorisation de données biologiques</li> <li>- Rédaction et mise à jour de fiches SGIB</li> <li>- Calendrier annuel de sorties</li> </ul>	<ul style="list-style-type: none"> <li>- Inventaires sur le périmètre Your Nature</li> <li>- Inventaires Life in Quarries dans 2 carrières.</li> <li>- 52 gîtes d'hibernation de chauves-souris inventoriés dont 18 sur Tournai.</li> <li>- Comptage et contrôle sanitaire d'une population de salamandres terrestres sur la commune de Tournai (97 individus comptés sur une soirée).</li> <li>- 2 sorties du GT Champignons,</li> <li>- GT Syrphes - 2 exposés en salle</li> <li>- 1 inventaire du GT Syrphes en forêt de Beloeil</li> <li>- 2 Inventaires guidés - Flore printanière des pépinières</li> <li>- Formation guide nature - inventaire avifaune sur Péruwelz-Basècles</li> <li>- 4 Inventaires guidés en Forêt de Beloeil</li> <li>- Inventaire du Bois d'Allain pour plan de gestion</li> <li>- Inventaire à Barry (future carrière)</li> </ul>
Activités de sensibilisation «nature et biodiversité»		<ul style="list-style-type: none"> <li>- Stand «fruitiers» à la Fête des Courges et Fête de la Pomme.</li> <li>- Projet Life in Quarries : sensibilisation des entreprises d'extraction pour la biodiversité.</li> <li>- Projet LEADER : sensibilisation des habitants et des services Travaux/EV des communes à la gestion différenciée des Espaces Verts (FP1 et FP4).</li> <li>Actions «Espaces verts publics à investir» :</li> <li>- 2 nouveaux jardins témoins créés et accompagnés sur un total de 10 jardins témoins</li> <li>- 7 événements de sensibilisation à la GD</li> <li>- 2 nouveaux projets citoyens accompagnés</li> <li>- 10 nouveaux jardins partagés</li> <li>- Circuit des carrières à Gaurain</li> <li>- La Nuit des Amphibiens à Gaurain</li> <li>- Conférence sur les opportunités de planter des arbres dans la vallée du rieu de Barges - salle culturelle d'Ere.</li> </ul>
Assistance «nature et biodiversité»	<ul style="list-style-type: none"> <li>- Rapport d'étude d'impact sur la faune/flore/habitats.</li> <li>- Recommandations, mesures compensatoires...</li> <li>- Aide au montage de dossiers «primes à la plantation», «Contrats rivières» (appels à projets), «semaine de l'arbre», «Ose le vert»...</li> </ul>	<p>Notamment :</p> <ul style="list-style-type: none"> <li>- Assistance pour les aspects écologiques du dossier «Rieu d'Amour» à Warchin porté par la Province de Hainaut.</li> <li>- Dans le cadre de mesures compensatoires pour extension d'un parc éolien à Tournai (ZAE), rédaction d'un schéma d'aménagement pour la création d'une zone humide à Templeuve.</li> <li>- Avis sur un changement d'affectation d'une parcelle forestière au plan de secteur à Marquain.</li> </ul>



### Patrimoine naturel et biodiversité - Équipe de gestion de la nature et du paysage

#### ANTOING

- Antoing : aménagement des mares à crapaud calamite au terail GrandFontaine (apport de poussier calcaire et de cailloux pour recouvrir les bâches) ; participation à la préparation de la fête des courges ; entretien du circuit de randonnée 35 «Le pays blanc».
- Bruyelle : fauche d'une prairie sèche au four à chaux de Bruyelle
- Péronnes : entretien du circuit de randonnée 16 «Les Deux Canaux»

#### BELOEIL

- Quevaucamps : pose d'une clôture à bétail autour d'une mare nouvellement creusée dans une prairie humide.
- Wadelincourt : entretien de la Réserve Naturelle Agréée RNA) : taille des saules têtards, gestion des rejets de ligneux, gestion des rats musqués, pose d'un barbelé supplémentaire pour les vaches Jersey, création d'un circuit découverte dans la forêt intégrale ; chantier de formation pour le service travaux de Beloeil sur la gestion d'un gros foyer de Berce du Caucase (invasive) chemin Saint-Roch.
- Beloeil : pose d'une déviation de la route paysagère autour du secteur du château (travaux rue Favarcq) et restauration d'un panneau en pierre de lave émaillé. Recherche avec le service travaux de Beloeil d'une station de Berce du Caucase (invasive) ayant provoqué des brûlures aux riverains.

#### BERNISSART

- Blaton : fauche d'une prairie humide (IPALLE) ; réouverture de milieux et fauche avec exportation dans la RND «La Grande Bruyère de Blaton» ; gestion d'un foyer de Renouée du Japon (invasive) près de la station d'épuration IPALLE ; gestion d'un foyer de Balsamine de l'Himalaya (invasive) le long du Ravel ; réouverture d'une ruelle (taille des arbres et débroussaillage) sur le circuit de la Chapelle de la Bonne Mort.
- Bernissart : plantations de petits fruits et fruitiers et semis à la cité du Préau ; entretien du circuit 23 «Sur les traces du diamant noir»
- Pommeroeul : entretien des circuits de randonnée 34 «La chapelle de la Bonne Mort», 48 «Crêtes à Cayaux» et 22 «Le Croncq Clocher» ; Fauche de restauration aux abords du Calvaire.

#### BRUNEHAUT

- Guignies : réalisation d'une fascine anti-érosive (contre les coulées de boue) avec le service travaux de l'entité de Brunehaut
- Hollain : restauration d'un pré humide (Rieu des prés) : fauche exportative + taille de saules têtards + réouverture d'une mare (abattage des arbres de ceinture) + plantation d'arbustes et d'une haie + gestion des rats musqués ; entretien du site Pourricamp : fauche avec exportation d'une prairie à Orchidées + taille d'une lisière ; Restauration d'une mare au trou de la Briquetterie.
- Laplaigne : fauche de prairies à l'ancienne sucrerie de Laplaigne; taille de saules têtards dans un éco-jardin pour la distribution des perches de

- saules ; entretien du circuit de randonnée 20 « Les marais de Laplaigne» ; Pose du barrage à batraciens à La Plarie
- Bléharies : entretien du circuit de randonnée 42 «La coupure de Bléharies»
- Lesdain : entretien du circuit de randonnée 33 «Les pépinières de Lesdain»
- Rongy : Fauche d'une ceinture de mares au verger de Rongy ; Pose du barrage à batraciens dans le bois de Rongy
- Wez : Restauration d'un jardin partagé du CPAS de Brunehaut (montage d'un abri de jardin sur dalle de béton, décapage d'une couche de terre le long d'un mur en moellon calcaire, fraisage du potager, assemblage de bancs et d'une compostière).

#### GAURAIN-RAMECROIX :

- plantation de saules marsault sur le terail tonton (carrière du Milieu) pour le nourrissage des abeilles (floraison précoce)
- lissage de l'argile (apportée pour l'étanchéité des mares) du terail de la Baguette
- chantier bénévole avec la société GSK (dans le cadre d'un Orange-Day) sur le terail de la Baguette (gestion des ligneux et des invasives)

#### PÉRUWELZ

- Bon-Secours : chantier de lutte contre Acer rufinerve (érable exotique) en Forêt de Bon-Secours avec la Haute école Condorcet de Ath ; soutien logistique à la réouverture du parcours pieds-nus de la Pic'Orée au printemps ; restauration de la mare de la maison du PNPE (évacuation des boues



### Patrimoine naturel et biodiversité - Équipe de gestion de la nature et du paysage

accumulées et élaboration d'un nouveau projet d'aménagement) ; poursuite du chantier expérimental de gestion de la Renouée du Japon sur le parking de la Maison du parc naturel ; arrachage d'un foyer de Renouée du Japon (invasive) sur la route de Bon-Secours (FR) ; entretien des circuits de randonnée 4 «Bon-Secours», 29 «La renaissance de la Hêtraie», 30 «Le Maréchal de Croÿ» et 31 «L'avenue de l'Hermitage» ; Modification du tracé du circuit équestre de Bon-Secours pour l'adapter aux gestions sylvicoles actuelles ; plantation d'une haie dans la cité de La Roë.

- Brasménil : gestion d'un foyer de Berce du Caucase et de Balsamine de l'Himalaya (invasives) au niveau de la ZIT (Zone d'Immersion Temporaire).
- Callenelle : production et distribution de BRF (Bois Raméal Fragmenté) pour le château de Callenelle.
- Péruwelz : taille de saules têtards à la poudrière de Péruwelz pour la distribution des perches de saules ; participation au projet de plantation de 1000 arbres (« Urban forest ») dans le nouveau zoning Polaris (fourniture de foin, de BRF et plantation des plants avec des écoles de Péruwelz) ; gestion d'un foyer de Berce du Caucase (invasive) au niveau du garage VW rue neuve chaussée + quelques pieds le long du fossé de cette même chaussée.
- Roucourt : entretien de la RND Noire-Terre (fauche exportative + réouverture de milieu) ; arrachage d'un foyer de Renouée du Japon chemin Arondeau ; création d'un moine (dispositif de retenue des eaux) dans la réserve naturelle de la Noire-Terre pour maintenir le niveau des eaux dans une rose-lière inondée ; création de cheminements (fauche)

dans une prairie communale pour les journées portes ouvertes du rucher école de Roucourt ; confection et pose de 12 nichoirs à Martinet noir sur le foyer de Roucourt.

- Wasmès : entretien d'un pré en convention : fauche avec exportation d'une ceinture de mare + taille de saules têtards + taille d'une lisière + gestion des rats musqués.
- Wiers : fauche avec exportation des mares au verger rue des Préaux + gestion des rats musqués ; entretien du circuit de randonnée 21 «Transfrontalier de la Vergne» et mise en place d'un nouvel itinéraire côté français suite à des modifications d'accès (suppression d'un pont) ; déboisement et restauration d'une prairie humide et d'une mégaphorbaie près du Rieu de la Calonne ; fauche avec exportation d'une mégaphorbaie au Champ d'Asile ; taille de saules têtards dans un éco-jardin rue de Gourgues pour la distribution des perches de saules ; restauration d'une mégaphorbaie (fauche et abattage de ligneux) au bois de Verquesies pour la mise en lumière de quatre mares creusées auparavant + gestion des rats musqués ; fauche de prairies humides dans les réserves naturelles de Natagora avec Vincent Swinnen.

#### RUMES

- Rumes : gestion des ligneux autour d'une mare dans une prairie humide (Bellone) ; restauration des circuits de randonnée 43 «Le pays des Mâchons» et 17 «La Déroderie».
- Taintignies : pose du barrage à batraciens rue El'Baie à Taintignies ; gestion des ligneux autour

d'une mare le long du Rau de Rufaluhe

- La Glanerie : mise à jour des balises du circuit de randonnée 49 «Rau de Rufaluhe».

#### TOURNAI

- Restauration d'une prairie à la carrière de l'Orient en collaboration avec les CNB du Tournaisis
- Restauration des talus de retenus d'hydrocarbures sur le site Exxon-mobil et semis de pelouses fleuries suite à l'abandon de l'utilisation d'herbicides

#### TERRITOIRE SCARPE-ESCAUT (FR)

- Flines-lez-Mortagnes : Restauration d'une lisière forestière en forêt de Flines (débroussaillage de ronciers et abattage d'arbres) dans le cadre de la préservation d'une station d'Osmonde royale.
- Hergnies/Odomez/Vieux-Condé : stage d'été avec Fabrice Desort pour la gestion des espaces verts du Centre d'Initiation à l'Environnement d'Amaury.



Distribution d'arbres à Tournai



Inventaire floristique  
des pépinières de Lesdain



Inventaire participatif à Barry



Life Carrières  
Validation du plan d'action



Observatoire Biodiversité à  
Wadelincourt



Pose d'argile d'étanchéité  
dans une mare du Life Carrières



Ramassage de déchets  
aux Prés d'Amour à Warchin



----- Relevé floristique participatif d'un bassin d'orage à Warchin -----



Visite guidée d'une classe  
aux Prés d'Amour à Warchin



----- Réunion du Groupe de Travail «Galles» -----



Visite des actions du Life Carrières  
aux membres de l'UNICEM





Cimetière Antoing



Jardin El'Bail à Taintignies



Portes Ouvertes Jardins partagés du Préau - Harchies



Cité Préau - Harchies

Plantation participative à Callenelle

Création d'une mare à l'école de Braffe



Pose niochis jardin témoin  
Moulin du Rié Stamburges



Stand Parc Posteau Blaton



Soirée batraciens



Stand Rucher Ecole Roucourt



Animation Chanterelles Stamburges



Stand Château de Callenelle



Fête des Courges Antoing



Animation Les Chanterelles  
au Moulin du Rié - Stamburges



Inauguration Espace Odéon -  
Stamburges



Station d'épuration - Roucourt



Antoing - Aménagement d'une mare à Crapaud calamite sur un terril



Antoing - Fauche de restauration d'un pré fleuri sur un terril (carrière)



Antoing - Pose d'une pierre de lave le long de l'Escaut canalisé



Blaton - Ramassage de foin d'une prairie humide avec des bénévoles du PNPE



Blaton - Fauche le long d'un muret des crêtes à caillaux



Blaton - Fourniture de foin pour le paillage d'une future plantation



Blaton - Ramassage de déchets à la Grande-Bruyère



Bléharies - Fauche d'un circuit de randonnée



Bon-Secours - Chantier d'arrachage d'une espèce exotique envahissante



Bon-Secours - Entretien d'un circuit de randonnée



Bon-Secours - Fauche d'un circuit de randonnée



Bon-Secours - Restauration de la mare de la Maison du PNPE



Gaurain-Ramecroix - Chantier nature avec l'entreprise GSK



Gaurain-Ramecroix - Plantation de saules marsaults sur un terril



Guignies - Création d'une fescine anti-érosive



Guignies - Gestion par arrachage d'un foyer de Renouée du Japon



Hollain - Fourniture de roseaux pour le Parcours Pieds nus (Bon-Secours)



Hollain - Plantation d'une haie



Hollain - Taille d'une lisière de bois (coupe et broyage)



Howardries - Gestion d'un foyer de Balsamine de l'Himalaya



# ALBUM : PATRIMOINE NATUREL ET BIODIVERSITÉ - ÉQUIPE DE GESTION



Pommeroeul - Fauche autour d'un calvaire



Pommeroeul - Ramassage de déchets le long du grand large



Quevaucamps - Entretien des abords d'une herboristerie



Quevaucamps - Pose d'un clôture à bétail autour d'une mare creusée



Roucourt - Confection et pose de nichoirs à Martinets (foyer de Roucourt)



Roucourt - Pose d'un moine pour maintenir le niveau des eaux d'une roselière



Rumes - Réouverture d'un chemin de randonnée



Taintignies - Gestion d'un circuit de randonnée



Tournai - Ré-ouverture d'une prairie au pré de l'Orient (collaboration CNB du Tournaisis)



Wadelincourt - lutte contre la Berce du Caucase avec le service travaux de Beloeil



Wasmes - Taille de saules têtards pour la distribution de perches



Wez - Restauration d'un jardin partagé du CPAS



Wiers - Fauche d'une mégaphorbaie



Wiers - Restauration d'un site naturel



Froyennes - Radeaux mouette riesue trieu du marais



## Aménagement durable du territoire et Paysage

Projets	Actions récurrentes	Actions 2018
Observatoires photographiques locaux du paysage		<ul style="list-style-type: none"> <li>- Mise en place d'un observatoire de la Neuve-Chaussée (PLZ) - 8 points suivis.</li> <li>- Mise en place d'un observatoire de la Drève Ninove (Beloeil) en lien avec le projet Terre En Action</li> <li>- Lancement d'un projet photographique sur les Points de Vue Remarquables «Paysages dans l'objectif» - 15 photographes répartis sur les 7 communes.</li> </ul>
Paysages en scène / Charte paysagère	- Réalisation du document de la charte	<ul style="list-style-type: none"> <li>- Mise à jour du diagnostic paysager (analyse contextuelle), conformément au vade-mecum de la Fédération des Parcs naturels de Wallonie :</li> <li>- Mise à jour PVR et LVR PNPE</li> <li>- Mise à jour PVR et LVR Tournai</li> <li>- Petit patrimoine dans le paysage</li> </ul>
	- Participation citoyenne	<ul style="list-style-type: none"> <li>Ateliers participatifs pour l'élaboration d'une liste d'actions en faveur du paysage :</li> <li>- CCATM + CLDR Beloeil (20 participants à Quevaucamps)</li> <li>- CCATM + CLDR Bernissart (24 participants à Bernissart)</li> <li>- CCATM + CLDR Péruwelz (28 participants à Braffe)</li> </ul>
Assistance architecturale et paysagère	- Dossiers d'urbanisme: remise d'avis officiel (Décret)	<ul style="list-style-type: none"> <li>Dossiers d'urbanisme: remise d'avis officiel (Décret)</li> <li>- Avis sur 70 dossiers + traitement de 20 dossiers sans avis.</li> <li>- Réalisation d'un outil cartographique d'aide et d'accompagnement aux projets d'aménagement sur le territoire - Cartographie active des paysages</li> </ul>
	- Permanences «urbanisme»	<ul style="list-style-type: none"> <li>Permanences «urbanisme»</li> <li>Accompagnement des acteurs et des habitants</li> <li>- 20 rencontres préalables au permis + 10 rencontres sur diverses problématiques.</li> </ul>
	- Accompagnement des communes sur base des demandes - Traitement des dossiers d'abattage des arbres et haies	<ul style="list-style-type: none"> <li>Traitement des dossiers d'abattage des arbres et haies</li> <li>- 13 dossiers dont 2 communaux</li> </ul>
	- Animation des réunions COMAT (Commission «Aménagement durable du Territoire») - Animation des réunions COMARCH (Commission des Architectes)	<ul style="list-style-type: none"> <li>COMAT (Commission Aménagement du Territoire) :</li> <li>- 7 réunions</li> <li>COMARCH (Commission des Architectes) :</li> <li>- 3 réunions (outil cartographique)</li> <li>Appui au GT Neuve-Chaussée à Péruwelz</li> <li>- Groupe de réflexion sur le devenir de la Neuve-Chaussée en lien avec Polaris et le contournement. 5 réunions plénières et 2 réunions techniques</li> <li>- Réalisation d'un outil cartographique d'aide et d'accompagnement aux projets d'aménagement sur le territoire (stage)</li> <li>- Cartographie active des paysages des 7 communes.</li> </ul>



## Aménagement durable du territoire et Paysage

Projets	Actions récurrentes	Actions 2018
Territoire en questions	- Collaborations avec des facultés universitaires (Architecture, paysage, urbanisme)	Collaborations avec les facultés universitaires : - Workshop étudiants pour une mise en perspective technique d'un programme d'actions visant à la préservation de l'attractivité des paysages du territoire (dans le cadre des ateliers «Paysages en scène») - Préparation mais annulation pour incompatibilité de calendrier avec les facultés universitaires.
	- Organisation de colloques, séminaires...	Conférence : - Rencontre LOCI Tournai - Laboratoire ruralité - Rencontre Gembloux ABT - Unité économie et dévpt rural - Préparation complète de la conférence-débat «Percevoir la place du paysage, un plus pour la gouvernance locale ?» (annulation faute de participants)
Atlas des paysages	Mise à jour atlas des paysages	Mise à jour du diagnostic paysager (stage) - Développement du volet petit patrimoine : recensement des éléments dans les sites à valeur paysagère. Consolidation du cahier de recommandations : réalisation de fiches Création ou mise à jour de 16 fiches et mise en ligne.
Paysages remarquables	Suivi de l'évolution des PIP, PVR, LVR et PI	- cf. observatoires locaux : lancement du projet «Paysages dans l'objectif»
Paysages en chantier	- Réalisation et/ou validation de schémas de plantation pour les dossiers d'urbanisme - Montage et suivi administratif - Interventions paysagères	Proposition d'interventions pour le PCDR Antoing - Présentation des projets PN «paysages» à Antoing JEPN Parc naturel Viroin-Hermeton (Tourisme durable) - intervention relative au projet Your Nature
Territoires & Paysages	- Organisation d'une semaine thématique	Semaine «Aménagement du Territoire» - rencontre des catus - lancement «paysages dans l'objectif» (voir observatoire) cf. «Territoire en question»
S'approprier le paysage	- Programme annuel de sorties grand public	Animation : «Biodiversité et paysage» - sortie à Blaton Appui au projet «Terre en action - Mobilisation des habitants» (Interreg) - volet «paysage» - 2 réunions de préparation (MUH Charleroi et PNRSE) - 1 circuit proposé Maulde-Bléharies Lancement du portail «Paysages en scène»
Patrimoines ruraux et paysages	- Classement, valorisation...	
Mobilité durable		Appui au projet «Mobilité active» - Leader Appui au GT Sentiers à Péruwelz - 6 réunions du GT (cadre de vie) - 1 rencontre CCATM-CLDR - 2 visites de terrain



Atelier Paysages en scène à Braffe (Péruwelz)



Atelier Paysages en scène - Les groupes de travail



Atelier Paysages en scène à Quevaucamps (Beloeil)



Atelier Paysages en scène  
La CCATM et la CLDR de Beloeil au travail



Le Comité de pilotage de la Charte paysagère au travail



Biodiversité et paysage à Blaton



## Agriculture durable et Circuits courts

Projets	Actions récurrentes	Actions 2018
<p>Lutte contre le ruissellement et les coulées boueuses (VARIANE)</p>		<p>Accompagnement des acteurs ruraux lors de problèmes de coulées de boue (communes, riverains...) sur l'ensemble des communes : suivi des aménagements mis en place pour lutter contre l'érosion sur l'ensemble des communes, mise à disposition de l'expertise et des méthodologies expérimentées (expérience Antoing-Péruwelz élargie à l'ensemble du territoire du Parc et de Tournai, sensibilisation des agriculteurs à la protection et à l'amélioration de la qualité des sols par un accompagnement individuel et des démonstrations collectives, sensibilisation des agriculteurs à l'importance du maintien d'éléments du réseau écologique : haies, bandes enherbées, prairies...</p> <p>Concertation avec les acteurs : rencontres individuelles des agriculteurs avec l'éco-conseiller de la commune concernée :</p> <ul style="list-style-type: none"> <li>- Beloeil (Ramegnies et Ellignies Sainte Anne) : 2 visites de terrain, 2 rencontres individuelles avec 2 agriculteurs</li> <li>- Elaboration de conventions de partenariat entre les agriculteurs et la commune (2 conventions)</li> <li>- Brunehaut : 2 bassins versants, 6 agriculteurs rencontrés (Wez et Guignies)</li> <li>- Tournai : 9 agriculteurs et 3 riverains rencontrés (Vezon)</li> <li>- Diagnostic du GISER avec le PNPE sur Saint-Maur</li> <li>- Réunions collectives par point noir avec les acteurs concernés : une réunion de présentation collective sur Vezon avec la commune, Giser et Ipalle</li> <li>- Elaboration de conventions de partenariat entre les agriculteurs et la commune : 2 conventions sur Vezon, 1 convention sur st Maur,</li> <li>- Péruwelz (2 agriculteurs rencontrés ), 6 agriculteurs rencontrés individuellement, 2 réunions collectives en lien avec la concertation sur l'assolement au sein des bassins versants problématiques.</li> </ul> <p>Suivi des aménagements et de leur performance fait sur tous les bassins versants (sauf Saint-Maur).</p> <p>Valorisation des démarches expérimentées :</p> <ul style="list-style-type: none"> <li>- Poursuite de la sensibilisation des communes (présentation de l'accompagnement à la commission agricole de Brunehaut,</li> <li>- Proposition de formation en fonction des besoins : formation des ouvriers communaux de Brunehaut pour des fascines</li> <li>- Sensibilisation des habitants (travail avec les riverains, les comités de quartier...) : mise en place d'un partenariat avec le CREL (Habiter l'inondable) ; contacts particuliers pour collecter des informations de terrain</li> </ul> <p>Réalisation d'une expo sous forme de 5 rollup reprenant les bonnes pratiques agricoles (deux jeux imprimés et mis à disposition des communes), à mettre en place pour préserver les sols ainsi que les principales mesures de protection pour les riverains.</p>



## Agriculture durable et Circuits courts

Projets	Actions récurrentes	Actions 2018
Projet «vie du sol, carbone et matières organiques»		<ul style="list-style-type: none"> <li>- Animation du groupe de travail «vie du sol « : Logiciel SIMEOS -AMG (analyses de terre )</li> <li>- Sortie de terrain : Visite de Donceel à destination des élus et des agriculteurs, valorisation des capsules vidéos</li> <li>- Poursuite de l'animation du groupe de travail «vie du sol» avec un accompagnant individuel et l'utilisation du logiciel SIMEOS AMG</li> <li>- Animation d'activités grand public : 2 sorties avec les enfants Pic ver et ferme payelle</li> </ul>
Autonomie des exploitations agricoles		<p>Animation du groupe «Herbe» (8 sorties de terrain et 3 conférences en salle : thématiques abordées : les céréales immatures, la méthode OBSALIM, l'autonomie alimentaire et l'équilibre des rations, le pâturage tournant, le diagnostic de prairie, les méteils, la qualité des fourrages, les outils pour bien faucher , le séchage en grange, l'affouragement en vert et l'autochargeur, la démarche pâtur'ajuste.</p> <p>Partenariat avec le CARAH dans le cadre des Journées Fermes Ouvertes s'intégrant dans le programme du groupe Herbe.</p> <p>Accompagnement des fermes pilotes :</p> <ul style="list-style-type: none"> <li>- Etat des lieux des besoins, suite à l'identification des 9 fermes tests</li> <li>- Accompagnement à l'utilisation d'outils (diagnostics de prairie, de sols, valorisation des engrais de ferme, diagnostic, accompagnement à la conversion au bio, diagnostic de durabilité des exploitations) : analyse des avantages et inconvénients des différents diagnostics et choix parmi le panel étudié.</li> <li>- Expérimentation de techniques novatrices avec trois fermes tests : destruction de prairie temporaire, recherche équivalent soja pour l'alimentation des volailles, séchage du foin en vrac</li> <li>- Développement de micro-filières de produits issus des prairies, céréales panifiables : organisation d'une réunion pour présenter les hall relais agricoles, mise en place de partenariat avec le projet FOOD WAPI pour définir une méthode pour animer les agriculteurs, ébauche de mise en réseau des acteurs de filières</li> <li>- Animation du réseau de fermes pilotes (2 réunions de mobilisation des agris, 10 rencontres individuelles d'agriculteurs et diffusion des pratiques innovantes)</li> </ul> <p>Participation au concours transfrontalier «prairies fleuries» le 25 mai (3 agriculteurs candidats)</p>



## Agriculture durable et Circuits courts

Projets	Actions récurrentes	Actions 2018
Projet Générations terre (réduction des produits phytopharmaceutiques)		<ul style="list-style-type: none"> <li>- Réunions de concertation avec le cabinet du Ministre Colin et les différents centres pilotes, le CRA-W, les syndicats agricoles, Protect'eau, Natagriwal, en partenariat avec la Fédération des Parcs naturels pour définir les grands axes du projet : accompagnement des agriculteurs pour réduire l'utilisation des produits phytos avec un objectif de 30% en 2 ans, et 50 % au terme de 5 ans de suivi.</li> <li>- A partir de l'obtention de la subvention, organisation de réunions avec les centres de recherche et les centres pilotes pour définir les indicateurs à prendre en compte.</li> <li>- Rencontres individuelles avec les centres pilotes pour définir les pistes de collaboration.</li> </ul>
Quinzaine du goût		<ul style="list-style-type: none"> <li>- Quinzaine du goût en septembre : mobilisation des partenaires du territoire pour valoriser les saveurs et les savoir-faire locaux du territoire: balades gourmandes, petits déjeuners produits locaux, fêtes locales, ateliers culinaires, conférences, visite chez des producteurs, repas de terroir chez des restaurateurs... pour un total de 20 activités</li> </ul>
Jury des Fins gourmets		<p>Organisation du jury des fins gourmets du Parc naturel transfrontalier du Hainaut :</p> <ul style="list-style-type: none"> <li>- appel à candidature en mai pour tous les producteurs du PNTH, suite à un dossier renvoyé, validation des candidatures et organisation des dégustations au lycée hôtelier d'Orchies.</li> <li>- 17 participants dont 9 belges, 2 restaurateurs, 9 saules d'or attribués</li> </ul>
Consommons local : outils et promotion		
Filière Alimentation durable (projet Interreg filière ADT)		<ul style="list-style-type: none"> <li>- Organisation d'une semaine transfrontalière de l'alimentation durable du 27 mai au 3 juin : organisation d'une journée de visite à destination des élus et des opérateurs touristiques, visite de la brasserie de Brunehaut, repas au Millésime à Bléharies (primé fins gourmets), visite de la chocolaterie «délices et chocolats à Bléharies», et d'un producteur de fraises à Rumeleges (F)</li> <li>- Action pilote de mobilisation des salariés des entreprises du territoire du Parc naturel Transfrontalier du Hainaut et accompagnement de leur projet en faveur d'une alimentation durable : suivi de deux entreprises transfrontalières (Leroux à Orchies et Meura à Péruwelz) et mise en place d'une méthodologie transposable à d'autres territoires. Proposition d'actions en faveur d'une alimentation durable (distribution de fruits, de potages, de paniers de légumes)</li> <li>- Réalisation de supports pédagogiques : dépliant de présentation du projet</li> <li>- Création, animation et diffusion d'une exposition itinérante : 7 roll-up présentant les bonnes pratiques de tous les acteurs de la filière alimentaire.</li> </ul>



## Agriculture durable et Circuits courts

Projets	Actions récurrentes	Actions 2018
Animation scolaire autour du goût et de la consommation locale		- Programme des animations autour du goût et de l'alimentation durable proposé dans le catalogue des animations : organisation du jury des petits gourmets en novembre à l'école Saint-Charles à Wez.
Réseau des producteurs et des boutiques «consommons local»		- Mise à jour de la plateforme de référencement des producteurs (WIKI) permettant le référencement des producteurs et des structures liées aux circuits courts - Accompagnement des épiceries solidaires : Faciliter l'accès des produits locaux à un public fragilisé (organisation d'un marché à la poudrière à Péruwelz) - Accompagnement au réseau de boutiques «consommons local»
Des produits locaux dans les collectivités		Accompagnement de cantines pilotes : - travail sur les cahiers des charges pour les cantines soumises à des marchés publics - accompagnement de projets de collations collectives dans les écoles - accompagnement d'un midi local mensuel au château de Callenelle Mise en place de la logistique de la camionnette frigorifique (Frigonnette) : - convention de prêt - optimisation de son utilisation
Mise en place de mode alternatifs de financement		
Agriculture sociale		- Réalisation d'un memorandum participant à la reconnaissance de l'Agriculture sociale au niveau de la Région wallonne dans le cadre d'un groupe de travail animé par le Réseau wallon de développement rural - Développement des accueils (12 accueils accompagnés en 2018) - Elargissement aux publics dépendant du domaine de la santé (burn out...)  Animation du groupe de travail : deux midis de l'agriculture organisés : - au Château de Callenelle et à la ferme pédagogique à Braffe chez Laurence Payelle. - 12 fermes partenaires et 10 institutions partenaires.
Valorisation de l'image de marque de l'agriculture		- Soutien à l'organisation des Journées fermes ouvertes et relais pour la communication par rapport à l'évènement de manière globale - Réalisation d'un calendrier 2019 sur l'agriculture durable : description des différents projets menés par le PNPE et le GAL, envoi à tous les agriculteurs du territoire, aux membres de l'AG et des commissions





## Agriculture durable et Circuits courts

Projets	Actions récurrentes	Actions 2018
Animation territoriale		Programme de séances d'étude : 6 séances d'étude programmées en janvier et février au Foyer socio-culturel d'Antoing sur les thématiques suivantes : <ul style="list-style-type: none"> <li>- Le bail à ferme</li> <li>- Le financement participatif et collaboratif</li> <li>- La ventilation des bâtiments d'élevage</li> <li>- Conseils pour maintenir un sol sain et productif</li> <li>- Les céréales immatures</li> <li>- Projection débat : «l'éveil de la permaculture»</li> </ul> Animation du GARA (Groupe d'Action et de réflexion agricole) et de la commission agricole transfrontalière
Vente des produits locaux à l'espace saveurs de la maison du Parc naturel		- 23 producteurs en convention avec le Parc naturel

# ALBUM : AGRICULTURE DURABLE ET CIRCUITS COURTS



Achat de la Frigonette



Achat d'un congélateur pour la vente de glaces



Marché fermier à Basècles



Marché fermier à La Poudrière Péruwelz



Ateliers culinaires chez Frédéric de Braekeleer «Un chef à la maison» à Péruwelz



Forum alimentaire Cantines Durables



Séance d'étude à Antoing



Séance du Groupe Herbe A Sidler



Visite des aménagements antiérosifs - Donceel



Fascine en paille - Donceel



Bordure de route en herbement



Séance du Groupe Herbe Méteil



Formation méthode Obsalim



Pic vert



Vie cachée des sols



## Animation et Valorisation du Territoire

Projets	Actions récurrentes	Actions 2018
Ecoles nature et éco-citoyennes	- Suivi des écoles engagées	
Programme d'animations scolaires	- Programme d'animations	<ul style="list-style-type: none"> <li>- adaptation des procédures de réservation</li> <li>- actualisation des fiches techniques des animations</li> <li>- marketing des animations...</li> <li>- adaptation de l'animation «Filou» pour les M1 et M2</li> <li>- Journées wallonnes de l'eau</li> <li>- Semaine d'animation «champignons»</li> </ul>
Activités extra-scolaires	<ul style="list-style-type: none"> <li>- Stages durant les vacances scolaires</li> <li>- Place aux enfants</li> </ul>	- 3 stages en été
Projets participatifs citoyens		<p>Interreg Terre en action (mobilisation des habitants) :</p> <ul style="list-style-type: none"> <li>- mise en place d'une méthodologie de mise en réseau à destination des équipes du PNTH, des opérateurs du projet et acteurs du territoire</li> <li>- mise à disposition d'outils collaboratifs et de ressources méthodologiques pour aider au montage et à l'animation de projets sur une plateforme en ligne <a href="http://www.pnth-terreenaction.org">www.pnth-terreenaction.org</a> (suite)</li> <li>- appel à projet «J'agis pour mon cadre de vie» : travail avec un prestataire extérieur: appel à projets renommé «Citoyens en action», création d'un logo, édition d'une nouvelle plaquette de présentation de l'appel à projets et de bâches</li> <li>- accompagnement individuel des groupes d'habitants pour concrétiser leurs projets. Exemples : création d'un itinéraire de découverte d'un village et d'un « carnet de route », réappropriation de sentiers délaissés (problèmes de déchets) par les habitants et installation de panneaux pédagogiques ; réalisation d'une expo photo sur le thème du patrimoine frontalier...</li> <li>- développement du réseau des éco-jardins et recensement collaboratif sur des espèces cibles (2 conférences, 2 ateliers et 2 séances d'observation sur les oiseaux des jardins)</li> <li>- rencontres entre acteurs, habitants, porteurs de projets : Forum ouvert (24 mars, à Amaury), 6 soirées trucs et astuces, portes ouvertes Citoyens en action (26 mai)</li> </ul>



## Animation et Valorisation du Territoire

Projets	Actions récurrentes	Actions 2018
Projets collaboratifs et partenariaux		<ul style="list-style-type: none"> <li>- Coordination des projets du GAL (suivi administratif et comptable)</li> <li>- Formation - Intergals</li> <li>- Animation des instances du GAL</li> <li>- Signature du Partenariat GAL - Coopcarto ; création du WIKI du projet (<a href="http://www.cartographie-collaborative.eu">www.cartographie-collaborative.eu</a>)</li> <li>- 2 résidences d'artistes (Rumes et Bernissart) dans le cadre du projet «C'est qui mon village» du GAL</li> </ul>
Communication territoriale		<ul style="list-style-type: none"> <li>- Acquisition d'une tonnelle pour tenue de stands (PNPE, Terre en Action, éco-jardins...)</li> <li>- Détermination d'un nouveau slogan/baseline en vue d'améliorer notre communication : «Liés par nature»</li> </ul>
Site Internet et réseaux sociaux		<ul style="list-style-type: none"> <li>- Animation du site portail «Plaines de l'Escaut»</li> <li>- Page Facebook du Parc naturel: 1.640 abonnés au 31 décembre 2018. Plus de 450 posts publiés ou partagés (de partenaires)</li> </ul>
Ambassadeurs des Plaines de l'Escaut		<ul style="list-style-type: none"> <li>- cf. mission «Agriculture durable et circuits courts» (ambassadeurs «consommons local»)</li> <li>- développement d'un réseau d'ambassadeurs autour des écojardins</li> <li>- 2018/2019 : «Le Parc naturel part en campagne» (visite des villages du PNPE) : 22 villages visités en 2018 (cf. article)</li> </ul>



## Animation et Valorisation du Territoire

Projets	Actions récurrentes	Actions 2018
Calendrier des activités		<p>Conception et réalisation d'un calendrier d'activités organisées par l'équipe PNPE et par les acteurs du territoire, édité à 15.000 exemplaires.</p> <ul style="list-style-type: none"> <li>- Antoing : Journée nature, Osons la photo en balade, du haut des terrils dominez le bassin carrier et la vallée de l'Escaut, Nuit de la chauve-souris, Stand du GAL à la fête des courges</li> <li>- Beloeil : Nos oreilles en éveil pour inventorier les animaux du crépuscule.</li> <li>- Bernissart : Parc en fleurs, La biodiversité s'inscrit dans le paysage, L'aube des oiseaux, Osons le croquis en balade, Portes ouvertes aux jardins du Préau.</li> <li>- Brunehaut : Araignées nos bien aimées, Stand du GAL à la fête de la pomme, Visite du verger conservatoire de Rongy.</li> <li>- Péruwelz : Journée des éco-jardins et portes ouvertes du CAT Cerfontaine, La vie cachée des sols à la ferme Payelle, Stand du GAL aux portes ouvertes du rucher école de Roucourt, Portes ouvertes, marché fermier et stand du GAL à La Poudrière, Portes ouvertes et stand du GAL au château de Callenelle, L'arbre du Centenaire à Wasmes-A-B</li> <li>- Rumes : Animation à la ferme Le Pic vert, Les Plaines de l'Escaut à vélo, dans le cadre de WWB.</li> <li>- Tournai : Vezon propre et plantation de l'arbre du PNPE, 48h de l'agriculture urbaine, Les vergers hautes tiges sont la solution pour l'agriculture de demain, Nuit des amphibiens, Nos haies disparaissent... , Quelles stratégies pour en planter durablement ?</li> <li>- Événementiel Terre en Action porté par Bassin minier (raid sportif et touristique) sur le territoire du PNTH, au départ du centre d'Amaury (Hergnies) : annulé à cause de la météo, reporté au 7 juillet 2019.</li> </ul>
Tourisme durable	Entretien des circuits existants	<ul style="list-style-type: none"> <li>- Jeu familles à Taintignies finalisé</li> <li>- Deux autres jeux familles initiés (Howardries et Aubechies) selon la même méthodologie (GAL)</li> <li>- Groupe de travail «tourisme durable» (GAL)</li> <li>- Rallye vélo collaboratif (Les Plaines de l'Escaut à vélo), à Rumes dans le cadre de WWB, 19 et 20 mai</li> <li>- Atelier photo le long du circuit de l'ancien canal de Maubray (28 avril)</li> <li>- Atelier croquis le long du circuit de la chapelle de la Bonne Mort (25 août)</li> <li>- GT des digues de Laplaigne: édition d'un carnet de route reprenant un circuit de balade et des informations historiques</li> </ul>



## Animation et Valorisation du Territoire

Projets	Actions récurrentes	Actions 2018
Escale forestière - Bon-Secours	Gestion de l'accueil Gestion de l'infrastructure touristique	<ul style="list-style-type: none"> <li>- Création d'un module «Curieux de nature dans Explor'Forêt»</li> <li>- Réaménagement de l'espace de la rotonde : conception, travaux préparatoires</li> <li>- Développement d'expos et d'événementiels autour de l'Escale forestière</li> <li>- Signalétique routière «Maison du parc naturel» et «Escale forestière» renouvelée</li> <li>- Parcours décalé «Loup y est-tu ?»</li> <li>- 9 mercredi de la débrouille (cf. article)</li> <li>- Exposition temporaire «de l'Arbre au violon et à la guitare»</li> <li>- Participation au projet «musées insolites» en Wallonie picarde</li> <li>- Recrutement d'une nouvelle agent d'accueil - animatrice</li> <li>- Mise à niveau des procédures de l'accueil</li> <li>- Label Wallonie-Destination Qualité : actions année 1</li> <li>- WE du Bois - Portes ouvertes Escale forestière</li> </ul>



Atelier croquis - Blaton



Sortie Biodiversité dans le paysage - Blaton



Atelier nichoirs - Bléharies



Atelier photo - Maubray



Nuit des amphibiens à la carrière de Gaurain



Beloil aux 4 saisons



Circuit des carrières à Gaurain



Concours gare aux fleurs 2018



Départ du circuit des carrières à Gaurain



Fête des courges 2018



Fête du printemps Antoing



Sorties araignées à Guignies



Journée EJPN CAT



Parc en fleurs à Blaton



Portes ouvertes jardin du Préau



Portes ouvertes à la Poudrière



Portes ouvertes Préau à Bernissart



Restitution publique des actions de sauvetage batraciens



48h de l'agriculture urbaine à Tournai



Visite verger à Rongy



Forum ouvert TeA - Amaury



Préparation du Jeu familles - Aubèches



Inauguration : balade des Mazingues - Aubry



Accueil des nouveaux habitants - Bléharies



Dossier Enquêteur du jardin



Edition de carnets de route dans le cadre de TeA



Edition de flyers et bâches Citoyens en action



Préparation du Jeu familles à Howardries



GT digues à Laplaigne



Résidence d'artiste à La Glanerie



Remise des prix villages fleuris 2018 à Lesdain



Soirées Trucs et astuces - Bon-Secours



Jeu familles - Taintignies



Portes ouvertes Citoyens en action - Wez





----- Escale by-night - petites histoires -----



----- Fête de la Musique -----



----- Parcours insolite Loup-y-es-tu ? -----



----- Parcours insolite Loup-y-es-tu ? -----



----- Stage Arrêt 59-PNPE à Bon-Secours -----



----- Stage CREL-PNPE à Bon-Secours -----



----- Des chèvres au WE du bois à Bon-Secours -----



----- De la grimpe au WE du bois à Bon-Secours -----



----- De la lutherie au WE du bois à Bon-Secours -----



----- Stand du GALPE au WE du bois à Bon-Secours -----



----- Une pêche aux canards au WE du bois à Bon-Secours -----



# TROMBINOSCOPE DE L'ÉQUIPE TECHNIQUE DU PNPE • mise à jour : avril 2019

## Organisation générale

### Direction



**Reinold Leplat**  
Directeur - TP



### Gestion financière gestion administrative



**Anne-Lise Zénoni**  
Chargée de mission - TP



### Secrétariat



**Caroline Herpoel**  
Secrétariat - 4/5 TP



### En cours de recrutement

Chargé(e) de mission transfrontalier



### Services techniques



**Cathy Christiaens**  
Entretien - 4/5 TP



**Benoît Montois**  
Maintenance et logistique - TP



## Aménagement durable du territoire et paysage



**Daniel Bragard**  
Chargé de mission - TP



**Aurore Tytgat**  
Chargée de projet - TP  
(jusqu'au 31/12/2018)



**Michèle Haine**  
Chargée de projets - 1/2 TP  
Charte paysagère  
(à partir du 07/01/2019)



## Agriculture durable & circuits courts



**Geneviève Maistriau**  
Chargée de mission - TP



**Audrey Polard**  
Chargée de projet  
Variante - 4/5 TP  
Ecorurable - 4/5 TP à partir du 01/01/2018



**Marie-Hélène Durdu**  
Chargée de projet  
Variante - 1/2 TP à partir du 01/01/2018



**Lucie Verhelpen**  
Chargée de projet  
Circuits courts - 1/2 TP



**Véronique Monnard**  
Référente sociale  
Agriculture Sociale - 0,1 TP



**Mathieu Bonnavé**  
Chargé de projets  
Génération Terre - 1 TP  
(à partir du 11 février 2019)



# TROMBINOSCOPE DE L'ÉQUIPE TECHNIQUE DU PNPE

## Patrimoine naturel & biodiversité



**Benoît Gauquie**  
Chargé de mission - TP



**Jean-Marc Baye**  
Chargé de projet - TP  
(jusqu'au 31/03/2019)



**Charlotte Mathelart**  
Chargée de projet  
Biodiversité en carrières - 1/2 TP



**Pierre Dumortier**  
Équipe de gestion de la nature  
et du paysage - Coordinateur - TP



**Frédéric Vautravers**  
Chargé de projets  
(à partir du 1<sup>er</sup> avril 2019)  
Un arbre pour la Wapi  
(jusqu'au 31/03/2019)



## Animation et valorisation du territoire



**Pierre Delcambre**  
Chargé de mission,  
Adjoint à la direction,  
Coordination du GAL des Plaines de l'Escaut - TP



**Valérie Vanoudewater**  
Chargée de mission - TP



**Astrid Dutrieu**  
Chargée de projet transfrontalière  
Facilitatrice en projets participatifs - TP



**Sandrine Permanne**  
Agent d'accueil et animatrice scolaire - TP  
Depuis le 27/03/2018



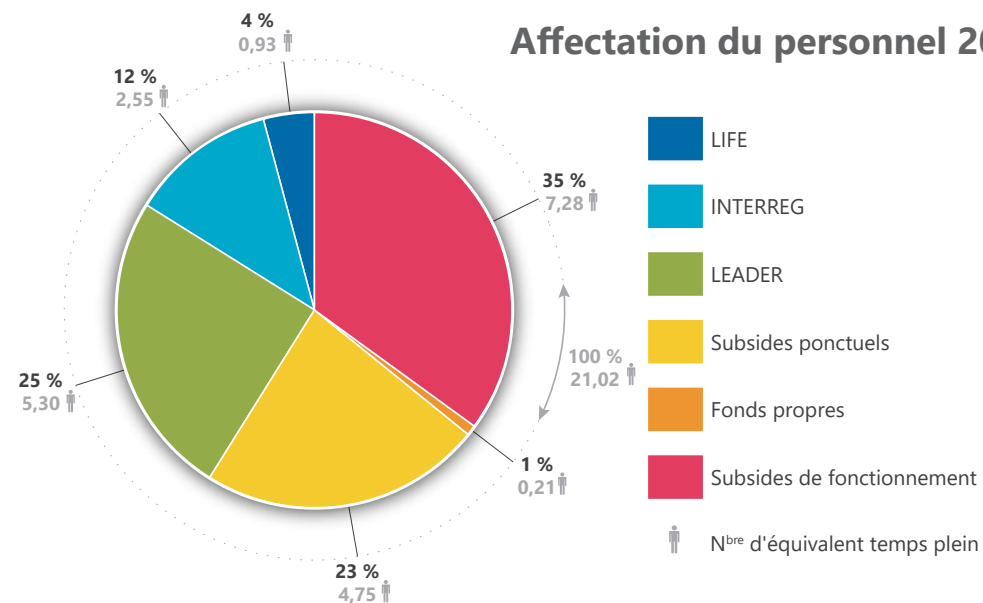
**Clara Louppe**  
Chargée de projet  
Valorisation de l'Escaut forestière - TP



**Fanny Castelain**  
Agent d'accueil et animatrice - TP  
(du 04/02/2019 au 15/07/2019)



**Joris Zénoni**  
Chargé de projet - Infographie et TIC - TP



# COMPOSITION DE LA COMMISSION DE GESTION DU PARC NATUREL DES PLAINES DE L'ESCAUT ASBL

## Membres effectifs

### ANTOING



Colette BOCAGE



**Thierry DESMET**  
ADMINISTRATEUR



Marie MAHIEU



Kevin POTIEZ



Samuel VINCENT

### BELOEIL



**Michel DUBOIS**  
ADMINISTRATEUR



Christian DATH



Francine DEROBERTMASURE



Christel PETITJEAN



Robert CRUNELLE

### BERNISSART



Jean-Marie BRANGERS



Anna-Lucie PAPANTONIO-CIAVARELLA



Marina RASSENEUR



**Roger VAN DER STRAETEN**  
ADMINISTRATEUR



Luc WATTIEZ

### BRUNEAUT



Muriel DELCROIX



Christian DE KETELE



Daniel DETOURNAY



Alberte VICO



**Pierre WACQUIER**  
PRÉSIDENT

### PÉRUWELZ



Michel BOUCHAIN



Christelle GRAS



**Xavier VANDEWATTYNE**  
ADMINISTRATEUR



Véronique WAROUX



Daniel WESTRADE

### RUMES



Céline BERTON



Marie-Ange DESMONS



Thierry CATOIRE



**Daniel GHISLAIN**  
ADMINISTRATEUR



Roland WATEAUX

### IDETA



Bernard BAUWENS



Michel CASTERMAN



Ludivine DEDONDER



Christian VANDEPUTTE



**Daniel WESTRADE**  
ADMINISTRATEUR

# COMPOSITION DE LA COMMISSION DE GESTION DU PARC NATUREL DES PLAINES DE L'ESCAUT ASBL

Membres effectifs

## PROVINCE DU HAINAUT



Emilie ALTRUY



**Armand BOITE**  
ADMINISTRATEUR



Carine DELFANNE



Guillaume FARVACQUE



Alain GENARD

## FONDATION RURALE DE WALLONIE



**Régine DUBRULLE**  
ADMINISTRATRICE



Nathalie SQUERENS

## CERCLES DES NATURALISTES DE BELGIQUE



**Eddy CALONNE**  
ADMINISTRATEUR



Michel DELTOUR

## GROUPEMENT DES PÉPINIÉRISTES DE LA RÉGION DE LESDAIN



Eric LARSY



Pierre LEGRAIN

## FÉDÉRATION WALLONNE DE L'AGRICULTURE



Marc BOSSAERT



Jacques SLABINCK

## FÉDÉRATION UNIE DES GROUPEMENTS D'ÉLEVEURS ET D'AGRICULTEURS



Jacques FAUX



André VANDE-RHAEGE

## CONTRAT DE RIVIÈRE ESCAUT-LYS ASBL



Chantal DELANGRE



Franck MINETTE

## NATAGORA



Justine GOSELIN



Mathias GOSSELIN

## SECTEUR ARTISANS/PRODUCTEURS



Marie AMORISON



Cédric CARDON

## SECTEUR TOURISME/LOISIRS



Claude DEMAREZ



Carmelina RICOTTA

## SECTEUR CULTURE



Charline VIDTS



Stéphane COQUETTE

## MEMBRES FONDATEURS



Jean-Pierre DECU-BBER



**Charles PICQ**  
ADMINISTRATEUR



Léon PICQ



**Alain QUINTART**  
ADMINISTRATEUR



Alain CARION



Paul DE BOM VAN DRIESSCHE



Roger VAN-DERSTRAETEN

**ADAGE asbl - situation au 31/12/2018 - Bilan**

		ACTIF		PASSIF			
ACTIFS FIXES	II.	Immobilisations incorporelles	-	I.	Capital	0,00	CAPITAUX PERMANENTS
	III.	Immobilisations corporelles	30.202,77	II.	Prime d'émission	0,00	
	IV.	Immobilisations financières	0,00	III.	Plus values de réévaluation	0,00	
	V.	Créances à + d'un an	-	IV.	Réserves	0,00	
				V.	Bénéfice reporté	0,00	
			VI.	Subside reçus en capital	0,00		
ACTIFS CIRCULANTS	VI.	Stocks	6.951,32	VII.	Provisions pour risques et charges	0,00	EXIGIBLES COURT TERME
	VII.	Créances à 1 au plus	9.467,98	VIII.	Dettes à plus d'un an	0,00	
	VIII.	Placement de trésorerie	-				
	IX.	Disponibles	8.003,50	IX.	Dettes à un an au plus	54.625,57	
	X.	Comptes de régularisation	-	X.	Compte de régularisation	-	
			<b>54.625,57</b>			<b>54.625,57</b>	

**ADAGE asbl - situation au 31/12/2018 - Comptes de résultat**

PRODUITS			CHARGES		
I.	Ventes et prestations	108.552,79	II.	Coût des ventes et prestations	107.536,85
	Chiffre d'affaires	87.902,45		Approvisionnement marchandises	13.424,48
	Cotisations, dons, legs et subsides	20.650,34		Services et biens divers	83.827,71
	Autres produits d'exploitation	-		Rémunérations et charges salariales	0,00
				Amortissements et réd valeurs	9.415,88
				Autres charges d'exploitation	868,78
IV.	Produits financiers	0,00	V.	Charges financières	757,27
VII.	Produits exceptionnels	0,00	VIII.	Charges exceptionnelles	258,67
		<b>108.552,79</b>			<b>108.552,79</b>
XI.	<i>Résultat d'exercice pris en charge par l'asbl CG du PNPE.</i>	<b>-20.650,34</b>			

**COMMISSION de GESTION du PNPE asbl - situation au 31/12/2018 - Bilan**

		ACTIF		PASSIF			
ACTIFS FIXES	II.	Immobilisations incorporelles	13.854,43	I.	Capital	0,00	CAPITAUX PERMANENTS
	III.	Immobilisations corporelles	88.066,03	II.	Prime d'émission	0,00	
	IV.	Immobilisations financières	24.388,19	III.	Plus values de réévaluation	0,00	
	V.	Créances à + d'un an	993.126,37	IV.	Réserves	0,00	
				V.	Bénéfice reporté	39.349,40	
			VI.	Subside reçus en capital	84.682,16		
ACTIFS CIRCULANTS	VI.	Stocks	-	VII.	Provisions pour risques et charges	0,00	EXIGIBLES COURT TERME
	VII.	Créances à 1 au plus	658.606,88	VIII.	Dettes à plus d'un an	242.919,24	
	VIII.	Placement de trésorerie	-				
	IX.	Disponibles	49.871,59	IX.	Dettes à un an au plus	513.618,20	
	X.	Comptes de régularisation	143.951,27	X.	Compte de régularisation	1.091.295,76	
			<b>1.971.864,76</b>			<b>1.971.864,76</b>	

**COMMISSION de GESTION de PNPE asbl - situation au 31/12/2018 - comptes de résultat**

PRODUITS			CHARGES		
I.	Ventes et prestations	1.565.507,96	II.	Coût des ventes et prestations	1.539.322,98
	Chiffre d'affaires	1.245.718,98		Approvisionnement marchandises	0,00
	Variation d'encours (subv pec vac)	-8.101,92		Services et biens divers	284.194,68
	Autres produits d'exploitation	327.890,90		Rémunérations et charges salariales	1.235.014,08
				Amortissements et réd valeurs	19.260,70
				Autres charges d'exploitation	853,52
IV.	Produits financiers (subs en capital)	15.506,69	V.	Charges financières	2.342,27
VII.	Produits exceptionnels	0,00	VIII.	Charges exceptionnelles	0,00
		<b>1.581.014,65</b>			<b>1.541.665,25</b>
XI.	<i>Résultat d'exercice</i>	<b>39.349,40</b>	(prise en charge par le secteur / IDETA)		

**IDETA - SECTEUR PNPE – situation au 31/12/2018 - Bilan**

		ACTIF		PASSIF		
ACTIFS FIXES	II.	Immobilisations incorporelles	-	I.	Capital	86.975,00
	III.	Immobilisations corporelles	92.017,88	II.	Prime d'émission	0,00
	IV.	Immobilisations financières	-	III.	Plus values de réévaluation	0,00
	V.	Créances à + d'un an	-	IV.	Réserves	0,00
				V.	Perte reportée	- 96.895,39
			VI.	Subside reçus en capital	53.361,40	CAPITAUX PERMANENTS
ACTIFS CIRCULANTS	VI.	Stocks	-	VII.	Provisions pour risques et charges	0,00
	VII.	Créances à 1 au plus	49.749,23	VIII.	Dettes à plus d'un an	9.296,25
	VIII.	Placement de trésorerie	-			
	IX.	Disponibles	14.616,89	IX.	Dettes à un an au plus	103.098,95
	X.	Comptes de régularisation	-	X.	Compte de régularisation	547,79
		<b>156.384,00</b>			<b>156.384,00</b>	EXIGIBLES COURT TERME

**IDETA SECTEUR PNPE – situation au 31/12/2018 - comptes de résultat**

		PRODUITS		CHARGES		
I.	Cotisations des communes et associés	20.477,72		II.	Coût des ventes et prestations	50.899,56
					Approvisionnement marchandises	0,00
					Services et biens divers	36,05
					Rémunérations et charges salariales	0,00
					Amortissements et réd valeurs	50.863,51
					Autres charges d'exploitation	0,00
IV.	Produits financiers (subs en capital)	35.299,43		V.	Charges financières	758,46
VII.	Produits exceptionnels	0,00		VIII.	Charges exceptionnelles	0,00
			<b>55.777,15</b>			<b>51.658,02</b>
XI.	<b>Résultat - Bénéfice d'exercice</b>	<b>4.119,13</b>				



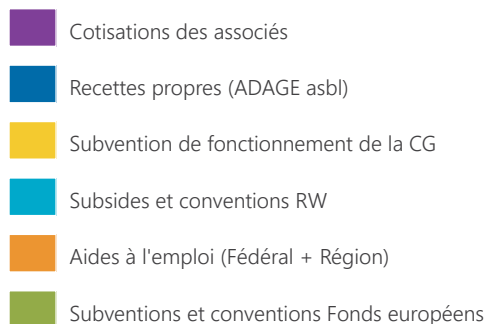
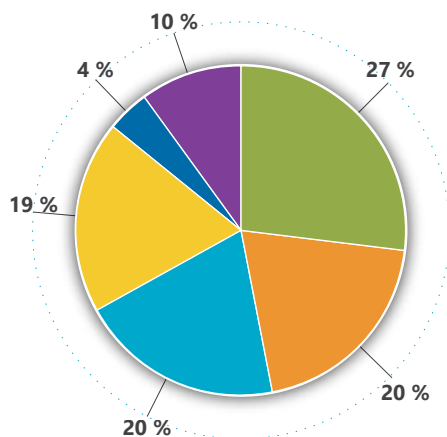
## SOURCES DE FINANCEMENTS

Les différentes recettes et subventions mobilisées par les structures du PNPE en 2018 totalisent un budget de 1.676.344,00 €.

Leurs sources de financement se répartissent comme suit :

L'investissement local 2018 de 2€/an/habitant rapporte 17,48€ de moyens au PNPE.

Les moyens structurels du PNPE (cotisations, subsides de fonctionnement et recettes propres) représentent 32,83% des moyens financiers 2018.

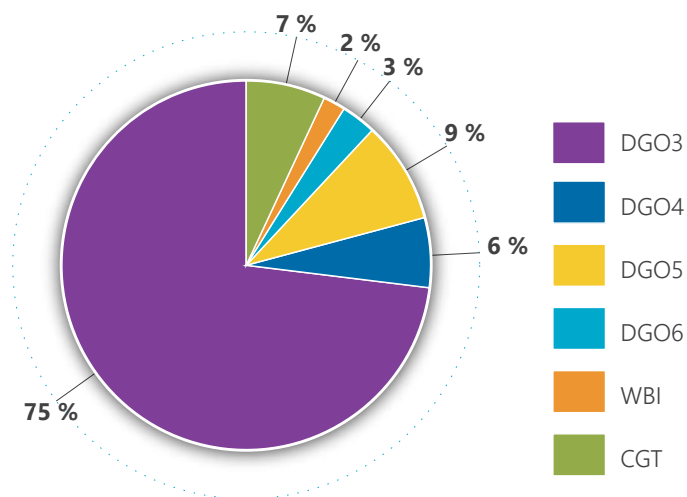


## RÉPARTITION DES FINANCEMENTS AU SEIN DU SPW

Répartition des financements au sein des administrations du Service Public de Wallonie (908.755,00 €)

Au sein de la DGO 3 : différentes directions sont intervenues dans le subventionnement des PN

- le DNF pour 264.870,00 € (29 %)
- la Direction du développement rural pour 118.635,00 € (13 %)
- la Direction pour la Sensibilisation à l'Environnement pour 44.672,00 € (5 %)
- la Direction des programmes européens pour 480.579,00 € (53 %)



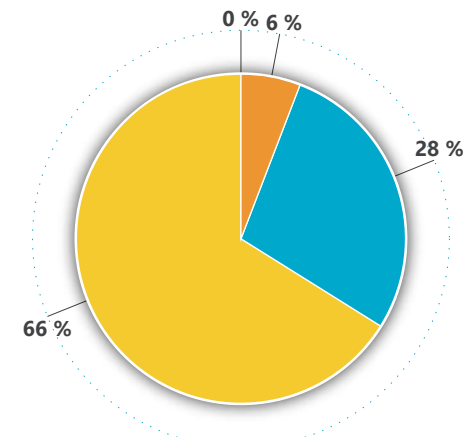
- Agriculture, Ressources naturelles et Environnement
- Aménagement du territoire, Logement, Patrimoine et Energie
- Pouvoirs locaux, Action sociale et Santé
- Economie, Emploi et Recherche

## NATURE DES FRAIS

Les moyens mobilisés par le PNPE pour 2018 s'élèvent à 1.338.293,00 € répartis globalement en 887.165,00 € de frais de personnel et 367.730,00 € de frais de fonctionnement.

Sur ces 367.730,00 € de frais de fonctionnement, les moyens d'actions purs (consultants/prestataires/promotion et vulgarisation) représentent 172.226,00 €, soit 13 % des moyens mobilisés.

Le parc naturel a occupé en 2018, 26 travailleurs (hors étudiants), pour une moyenne de 21 ETP.



## PLAN DE GESTION DU TERRITOIRE : TABLEAU DE SYNTHÈSE DES OBJECTIFS

Ambitions	Objectifs stratégiques	n°	Objectifs opérationnels	
1 Un territoire transfrontalier où les patrimoines naturels, ruraux, paysagers fédèrent l'identité d'une région singulière.	1 Préserver la ressource en eau, en qualité et en quantité	1	Améliorer la qualité physique et biologique des eaux de surface	
		2	Assurer le maintien de la ressource en eau souterraine	
	2 Préserver le sol et le sous-sol	3	Préserver les qualités agronomiques des sols	
		4	Gérer durablement les ressources du sous-sol	
	3 Valoriser les patrimoines	5	Valoriser l'histoire du territoire et les témoins du passé pour le développement économique, touristique, identitaire (mémoire collective) et environnemental	
		6	Valoriser, préserver et réaffecter les patrimoines bâti, rural et industriel qui donnent du sens au territoire	
	4 Encourager une agriculture respectueuse de l'environnement, favorable aux paysages et à la biodiversité	5 Recréer du paysage	7	Favoriser la biodiversité dans les milieux agricoles
			8	Favoriser les synergies entre agriculture, biodiversité et paysages de qualité
			9	Encourager la réduction de l'utilisation d'intrants chimiques
			10	Soutenir les agriculteurs dans la transition vers la nouvelle Politique Agricole Commune
	6 Développer la connaissance du patrimoine naturel	7 Préserver et restaurer les cœurs de biodiversité	11	Maintenir et recréer les typologies paysagères
			12	Valoriser et maintenir la qualité des paysages remarquables
			13	Améliorer la perception de la qualité et de la diversité des paysages
			14	Valoriser les éléments attractifs paysagers et les points de repère du territoire
			15	Inscrire positivement les zones d'activités, les infrastructures d'énergie et de télécommunication au sein du paysage
	7 Préserver et restaurer les cœurs de biodiversité	8 Développer la fonctionnalité des trames écologiques	16	Mettre en œuvre des programmes d'études, de recherches et d'inventaires des milieux naturels et des populations animales et végétales
			17	Mettre en œuvre des plans d'action de sauvegarde d'habitats et d'espèces remarquables
			18	Préserver et restaurer les zones humides
	9 Intégrer une dimension écologique aux activités humaines, aux aménagements et sites anthropisés	9 Intégrer une dimension écologique aux activités humaines, aux aménagements et sites anthropisés	19	Renforcer la structure écologique principale (SEP)
			20	Étudier et mettre en place les reconnections écologiques des trames verte et bleue (TVB)
			21	Organiser une gestion concertée de la nature ordinaire
			22	Préserver et restaurer le patrimoine arboré
			23	Maîtriser l'extension des espèces invasives
			24	Favoriser l'intégration d'aménagements écologiques dans les différentes infrastructures et les projets d'aménagements
			25	Expérimenter et rechercher de nouveaux modes de gestion (écologique) et de développement de la biodiversité

## PLAN DE GESTION DU TERRITOIRE : TABLEAU DE SYNTHÈSE DES OBJECTIFS

Ambitions	Objectifs stratégiques	n°	Objectifs opérationnels
<p><b>2</b></p> <p>Un territoire transfrontalier où une économie rurale dynamique s'appuie sur les ressources locales et contribue à un environnement de qualité.</p>	<p><b>10</b></p> <p>Favoriser les activités s'appuyant sur une valorisation des ressources locales</p>	26	Favoriser les circuits courts
		27	Valoriser les ressources locales sur le plan économique
		28	Favoriser un tourisme durable
	<p><b>11</b></p> <p>Maintenir et développer une agriculture de taille familiale, économiquement viable et soutenable (développement durable)</p>	29	Favoriser la reprise des exploitations par de jeunes agriculteurs (transmission et installation)
		30	Favoriser l'accès à la terre pour les agriculteurs et particulièrement pour les jeunes exploitants
		31	Maintenir et promouvoir une agriculture mixte liée au sol
		32	Favoriser les productions à meilleure valeur ajoutée locale, et leurs débouchés locaux, ainsi que de nouvelles opportunités de culture
		33	Maintenir des superficies de prairies permanentes et de l'élevage, ainsi qu'une production végétale diversifiée
		34	Maintenir un équilibre entre zones habitées, cultivées et boisées, par des outils permettant la protection de la Surface Agricole Utile
		35	Favoriser l'autonomie des exploitations agricoles (envers l'énergie, l'alimentation du bétail, les agro-industries, les intrants chimiques,...)
		36	Favoriser la collaboration et la mutualisation entre agriculteurs pour l'élaboration de projets communs

## PLAN DE GESTION DU TERRITOIRE : TABLEAU DE SYNTHÈSE DES OBJECTIFS

Ambitions	Objectifs stratégiques	n°	Objectifs opérationnels
3 Un territoire rural en mutation, résilient* face aux défis.	12 Renforcer la perception de l'identité rurale du territoire et de ses caractéristiques	37	Contribuer à maîtriser le mitage du territoire et l'artificialisation de l'espace rural
		38	Préserver la fonction agricole du territoire et soutenir cette activité
		39	Prendre en compte et renforcer la relation spécifique ville-campagne
		40	Prendre en compte la multifonctionnalité de l'espace rural
	13 Favoriser une consommation équilibrée et économe de l'espace	41	Encourager la réhabilitation des anciens sites d'activité
		42	Contribuer à maîtriser la dispersion du bâti le long des axes principaux et les extensions d'habitat dans le cadre rural
		43	Suivre l'évolution de l'occupation du sol et maintenir l'équilibre entre les surfaces urbanisées et non-urbanisées
	14 Préserver le caractère rural des villages et développer un urbanisme durable de qualité pour des villages ruraux modernes	44	Maintenir et améliorer la qualité des entrées de village
		45	Valoriser et préserver les caractéristiques du bâti traditionnel et contribuer à l'adaptation du bâti ancien aux besoins sociaux et énergétiques actuels
		46	Intégrer le bâti contemporain en harmonie avec les caractéristiques architecturales du territoire et encourager la création urbanistique et architecturale de qualité
		47	Contribuer à maintenir la structure spatiale des villages et accompagner la densification de l'habitat dans le respect de la typologie rurale
	15 S'approprier les leviers de gouvernance locale du développement territorial	48	Activer de manière dynamique et volontariste les outils d'urbanisme
		49	Faire reconnaître par tous les spécificités territoriales du Parc naturel
		50	Faciliter la concertation entre les différents gestionnaires afin qu'ils intègrent des préoccupations environnementales
		51	Appuyer une politique communale de développement territorial à long terme
	16 Favoriser une mobilité durable, pour tous les usagers	52	Améliorer les possibilités d'une mobilité alternative et plus douce pour joindre les pôles d'activités et de services
		53	Favoriser les opportunités de transport multimodal
17 Soutenir un plan climat territorial local pour réduire les Gaz à Effet de Serre et la dépendance aux combustibles fossiles	54	Soutenir les énergies renouvelables notamment en renforçant les possibilités d'utilisation de ressources locales	
	55	Favoriser les changements de pratiques et la réduction en matière de consommation énergétique	

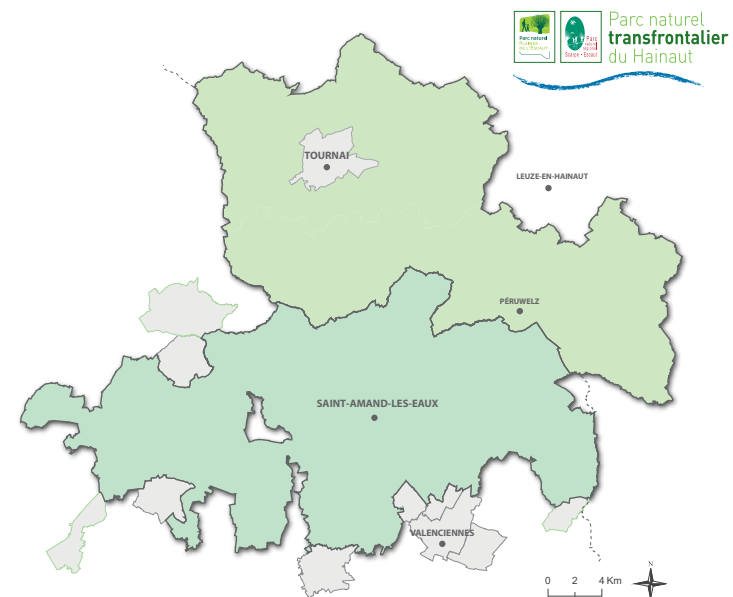
## PLAN DE GESTION DU TERRITOIRE : TABLEAU DE SYNTHÈSE DES OBJECTIFS

Ambitions	Objectifs stratégiques	n°	Objectifs opérationnels
4 Un territoire transfrontalier qui se mobilise autour de l'écocitoyenneté, la solidarité, l'innovation, l'expérimentation, l'exemplarité.	18 Inventer de nouveaux liens entre habitants et territoire	56	Favoriser les changements de comportements et l'écocitoyenneté des habitants
		57	Développer une démarche « ambassadeur du territoire »
		58	Rendre les habitants acteurs des projets
		59	Favoriser le dialogue et la compréhension entre agriculteurs et non agriculteurs
		60	S'approprier les patrimoines (milieux naturels, eau, paysages, patrimoine bâti et rural...)
	19 Développer de nouvelles formes de mobilisation et de solidarité	61	Encourager les dispositifs qui renforcent la solidarité entre les habitants
		62	Encourager les dispositifs qui renforcent la solidarité entre les communes
		63	Susciter et accompagner des projets multi partenariaux
		64	Favoriser le partenariat entre les associations
		65	Favoriser le maintien d'un tissu associatif dense, source de la vitalité des espaces ruraux
		66	Maintenir une sociabilité villageoise forte
	20 Fédérer une identité du territoire	67	Développer l'image de marque et l'identité des « Plaines de l'Escaut »
		68	Développer une communication vers les habitants et les élus
	21 Assurer une gouvernance dynamique du territoire	69	Impliquer les élus, les acteurs et les gestionnaires du territoire dans les structures institutionnelles du Parc naturel, pour une vision partagée
		70	S'appuyer sur les structures institutionnelles, associatives... existantes pour intensifier l'action du Parc naturel et lui donner plus d'ampleur
		71	Assurer la transversalité des stratégies territoriales
		72	Tirer profit des potentialités émergentes des dynamiques géographiques (Wallonie picarde, Eurométropole)
		73	Favoriser l'intelligence territoriale
	22 Être un territoire exemplaire et innovant	74	Soutenir les communes et les services communaux dans leurs comportements exemplaires
		75	Contribuer à lutter contre les infractions environnementales
		76	Expérimenter avec les communes et les gestionnaires du territoire, de nouveaux modes de gestion de l'espace rural
77		Développer l'ambition de construire les patrimoines de demain	
23 Accroître la dynamique du Parc naturel transfrontalier du Hainaut pour résoudre des problématiques communes et mobiliser les acteurs autour du projet de territoire	78	Développer une nouvelle approche autour des services éco-systémiques	
	79	Animer et structurer la gouvernance institutionnelle et technique du Parc naturel transfrontalier du Hainaut	
	80	Asseoir la stratégie transfrontalière	
	81	Organiser la mise en œuvre des projets thématiques transfrontaliers	



## La nature n'a pas de frontières.

Le Parc naturel des Plaines de l'Escaut (PNPE) est associé au Parc naturel régional Scarpe-Escaut (PNRSE). Ensemble, ils forment le Parc naturel transfrontalier du Hainaut (PNTH).



**Antoing**, Bruyelle, Calonne, Fontenoy, Maubray, Péronnes • **Beloeil**, Aubechies, Basècles, Ellignies-Sainte-Anne, Grandglise, Quevaucamps, Ramegnies, Stamburges, Thumaide, Wadelincourt • **Bernissart**, Blaton, Harchies, Pommeroel, Ville-Pommeroel • **Brunehaut**, Bléharies, Guignies, Hollain, Howardries, Jollain-Merlin, Laplaigne, Lesdain, Rongy, Wez-Velvain • **Péruwelz**, Bagnies, Bon-Secours, Braffe, Brasménil, Bury, Callenelle, Roucourt, Wasmes-Audeméz-Briffoeil, Wiers • **Rumes**, La Glanerie, Taintignies • **Tournai**, Barry, Béclers, Blandain, Chercq, Ere, Esplechin, Froidmont, Froyennes, Gaurain-Ramecroix, Havinnes, Hertain, Kain, Lamain, Marquain, Maulde, Melles, Mont-Saint-Aubert, Mourcourt, Orcq, Quartes, Ramegnies-Chin, Rumillies, Saint-Maur, Templeuve, Thimougies, Vaulx, Vezon, Warchin, Willemeau.

### Parc naturel des Plaines de l'Escaut

31, rue des Sapins  
7603 BON-SECOURS  
+ 32 [0]69/77.98.70

Fax : + 32 [0]69/77.98.11

[info@pnpe.be](mailto:info@pnpe.be)

[www.plainesdelescaut.be](http://www.plainesdelescaut.be)

[f ParcNatureIDesPlainesDeLEscaut](https://www.facebook.com/ParcNatureIDesPlainesDeLEscaut)

